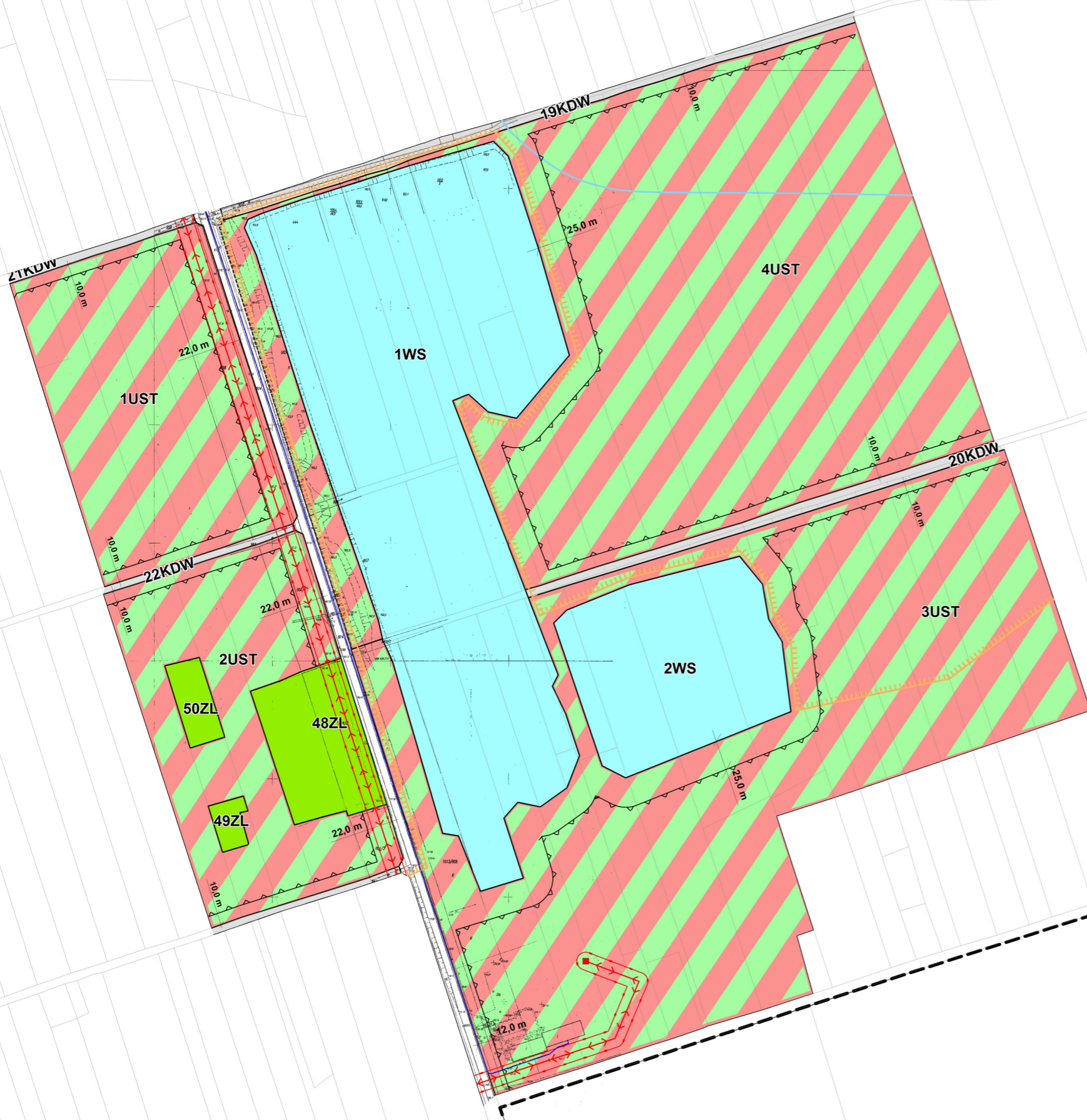



# MIEJSCOWY PLAN ZAGOSPODAROWANIA PRZESTRZENNEGO DLA WSI GRODZIEC RYSUNEK PLANU

ZAŁĄCZNIK NR 1  
DO UCHWAŁY NR  
RADY MIEJSKIEJ W OZIMKU  
z dnia

**VII WYŁOŻENIE**

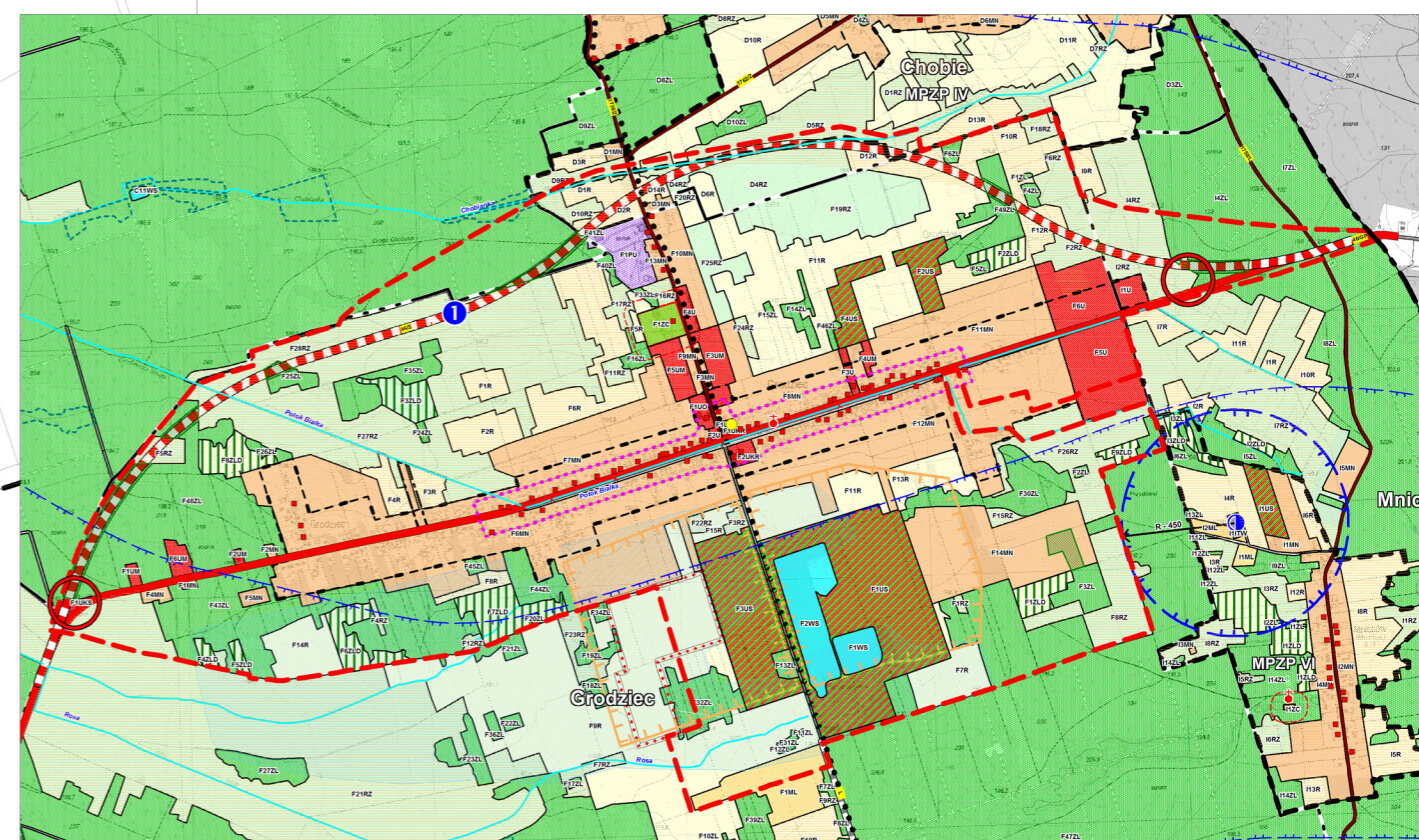
skala 1 : 2000



STUDIUM UWARUNKOWAŃ I KIERUNKÓW ZAGOSPODAROWANIA  
PRZESTRZENNEGO GMINY OZIMEK

FRAGMENT RYSUNKU Nr 2 - "KIERUNKI ZAGOSPODAROWANIA  
PRZESTRZENNEGO" (z oznaczoną granicą planu miejscowego)

skala 1 : 15 000



## USTALENIA RYSUNKU PLANU

- GRANICA OBSZARU OBJĘTEGO PLANEM MIEJSCOWYM
- LINIE ROZGRANICZAJĄCE TERENY O RÓŻNYM PRZEZNACZENIU LUB RÓŻNYCH ZASADACH ZAGOSPODAROWANIA
- OBOWIĄZUJĄCE LINIE ZABUDOWY DLA PIERWSZEJ LINII ZABUDOWY  
NIEPRZEKRACZALNE LINIE ZABUDOWY
- TERENY ZABUDOWY MIESZKANIOWEJ**
- TERENY ZABUDOWY MIESZKANIOWEJ JEDNORODZINNEJ
- TERENY ZABUDOWY REKREACJI INDYWIDUALNEJ
- TERENY ZABUDOWY USŁUGOWEJ**
- TERENY ZABUDOWY USŁUGOWEJ I ZABUDOWY MIESZKANIOWEJ
- TERENY ZABUDOWY USŁUGOWEJ
- TERENY ZABUDOWY USŁUG OŚWIATY
- TERENY ZABUDOWY USŁUG KULTURY RELIGIJNEGO
- TERENY USŁUG SPORTU, REKREACJI I TURYSTYKI
- TERENY ZABUDOWY USŁUGOWEJ I WYTWÓRCZOŚCI
- TERENY ROLNICZE**
- TERENY ROLNICZE
- TERENY ZABUDOWY ZAGRODOWEJ
- TERENY ROLNICZE PRZEZNACZONE DO ZALESIENIA
- TERENY ZABUDOWY TECHNICZNO - PRODUKCYJNEJ**
- TERENY OBJĘTYCH PRODUKCJĄ, SKŁADÓW, MAGAZYNÓW I ZABUDOWY USŁUGOWEJ

- TERENY ZIELENI I WÓD**
- TERENY LASÓW
- TEREN CMENTARZA
- WS - TERENY WÓD POWIERZCHNIOWYCH  
Wm - ROWY MELIORACYJNE
- TERENY KOMUNIKACJI**
- TERENY DRÓG PUBLICZNYCH  
KDS - EKSPRESOWA  
KDG - GŁÓWNA RUCHU PRZYSPIESZONEGO  
KZ - ZBIORCZE  
KDL - LOKALNE  
KDD - DOJAZDOWE
- TERENY DRÓG WEWNĘTRZNYCH
- TERENY DRÓG GOSPODARZYCH, CIĄGÓW PIESZO - ROWEROWYCH, DOJAZDÓW AWARYJNYCH I DRÓG POŻAROWYCH
- TERENY INFRASTRUKTURY TECHNICZNEJ**
- ELEKTROENERGETYKA
- INNE USTALENIA RYSUNKU PLANU**
- OBIEKT ZABYTKOWY WPISANY DO REJESTRU ZABYTKÓW
- OBIEKTY ZABYTKOWE OBJĘTE OCHRONĄ USTALENIAMI PLANU (numeracja wg części tekstowej)
- GRANICA STREFY OCHRONY KONSERWATORSKIEJ HISTORYCZNEGO UKŁADU RURALISTYCZNEGO
- GRANICA STREF SANITARNYCH OD TERENU CMENTARZA
- GRANICA OBSZARU ROZMIESZCZENIA URZĄDZEŃ WYTWARZAJĄCYCH ENERGIĘ ELEKTRYCZNĄ Z ODNAWIALNYCH ŹRÓDEŁ ENERGII O MOCY PRZEKRACZAJĄCEJ 100 kW (wyłącznie energia słoneczna)

## OZNACZENIA DODATKOWE - INFORMACYJNE

- GRANICA ADMINISTRACYJNA GMINY OZIMEK
- GRANICE SOŁECTW
- GRANICA UDOKUMENTOWANEGO ZŁOŻA PIASKÓW KWARCOWYCH
- HYDROZOBATY
- GRANICE MIEJSCOWYCH PLANÓW UCHWALONYCH PRZED WEJŚCIEM W ŻYCIĘ UCHWAŁY NR XX/228/2016 SEJMIKU WOJEWÓDZTWA OPOLSKIEGO z dnia 27 września 2016 r. W SPRAWIE OBSZARÓW CHRONIONEGO KRAJOBRAZU
- GRANICA OBSZARU ZWARTEJ ZABUDOWY WSI GRODZIEC WG USTALEŃ STUDIUM UWARUNKOWAŃ I KIERUNKÓW ZAGOSPODAROWANIA PRZESTRZENNEGO GMINY OZIMEK
- PROPONOWANE LINIE PODZIAŁU TERENÓW NA DZIAŁKI BUDOWLANE
- NAPIEWIETRZNA SIĘĆ ELEKTROENERGETYCZNA ŚREDNIEGO NAPIĘCIA WRAZ ZE STREFĄ TECHNICZNĄ
- STACJE TRANSFORMATOROWE
- LINIA KABLOWA PROJEKTOWANA
- STACJA TRANSFORMATOROWA PROJEKTOWANA
- SIĘĆ WODOCIĄGOWA ISTNIEJĄCA
- SIĘĆ KANALIZACJI DESZCZOWEJ ISTNIEJĄCA
- SIĘĆ KANALIZACJI SANITARNEJ ISTNIEJĄCA
- SIĘĆ KANALIZACJI SANITARNEJ - KOLEKTOR TŁOCZNY DLA ZABUDOWY ISTNIEJĄCEJ
- PRZEPOMPOWNIE SCIEKÓW
- SIĘĆ WODOCIĄGOWA PROJEKTOWANA - DLA ZABUDOWY PLANOWANEJ
- SIĘĆ KANALIZACJI SANITARNEJ PROJEKTOWANA - DLA ZABUDOWY PLANOWANEJ
- GRANICE WŁAŚNOŚCI WRAZ Z NUMERAMI DZIAŁEK