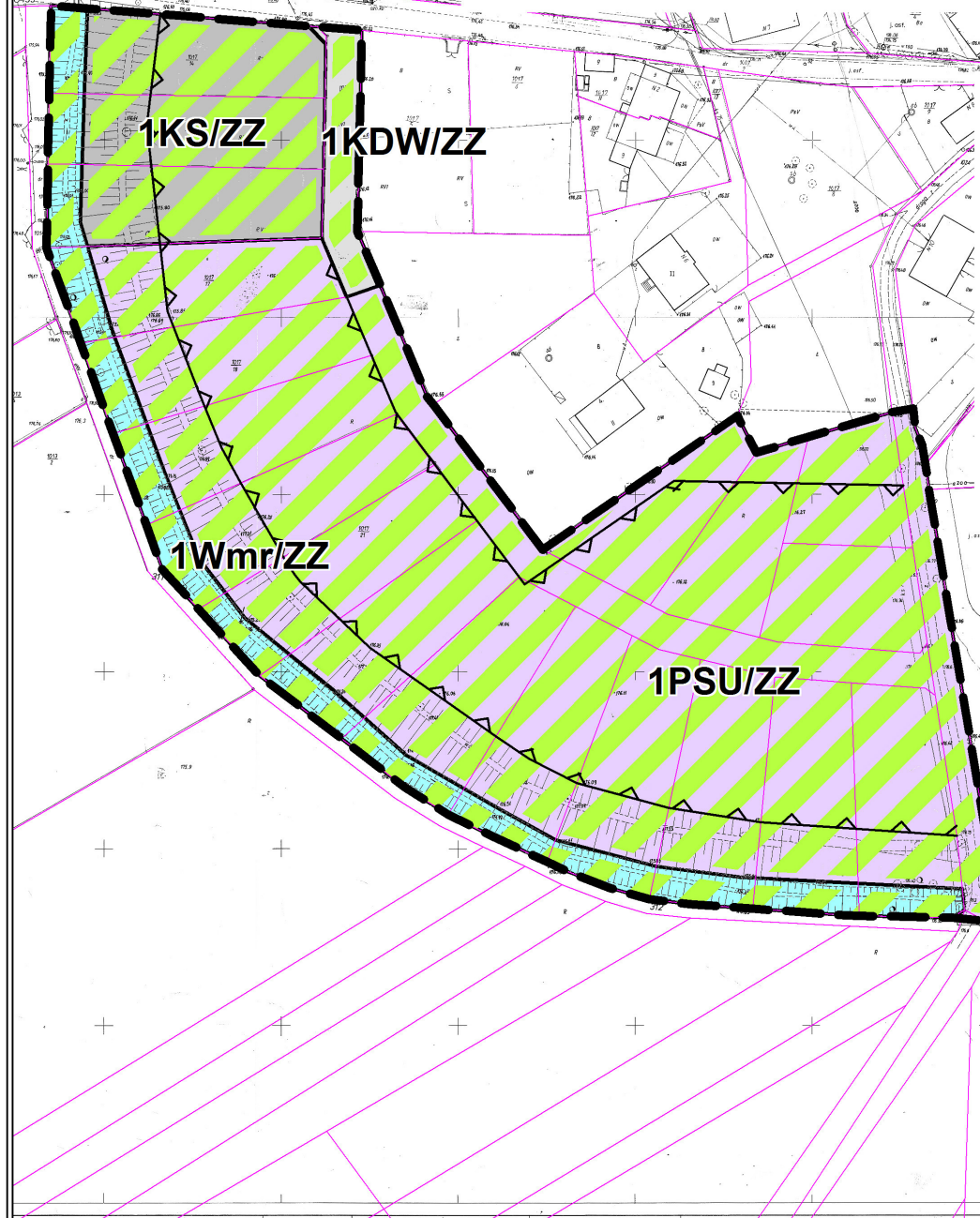


**MIEJSCOWY PLAN ZAGOSPODAROWANIA PRZESTRZENNEGO  
DLA TERENU POŁOŻONEGO W JEDLICACH  
RYSUNEK PLANU - PROJEKT**

skala 1 : 2 000

0 15 30 m



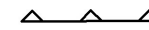
**USTALENIA RYSUNKU PLANU**



GRANICA OBSZARU OBJĘTEGO  
PLANEM MIEJSCOWYM

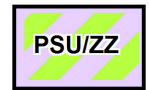


LINIE ROZGRANICZAJĄCE TERENY  
O RÓŻNYM PRZEZNACZENIU LUB RÓŻNYCH  
ZASADACH ZAGOSPODAROWANIA



NIEPRZEKRACZALNE LINIE ZABUDOWY

**PRZEZNACZENIE TERENU**



TEREN SKŁADÓW, MAGAZYNÓW  
I USŁUG ZAGROŻONY POWODZIĄ



TEREN ROWU MELIORACYJNEGO  
ZAGROŻONY POWODZIĄ




TEREN PARKINGU ZAGROŻONY POWODZIĄ



TEREN DROGI WEWNĘTRZNEJ ZAGROŻONY  
POWODZIĄ

**INNE USTALENIA RYSUNKU PLANU**



OBSZAR NA KTÓRYM PRWADOPODOBIENSTWO  
WYSTĄPIENIA POWODZI JEST NISKIE I WYNOŚI  
RAZ NA 500 LAT (cały obszar planu)

**OZNACZENIA INFORMACYJNE**



GRANICE DZIAŁEK  
EWIDENCYJNYCH

**STUDIUM UWARUNKOWAŃ I KIERUNKÓW  
ZAGOSPODAROWANIA PRZESTRZENNEGO  
GMINY OZIMEK**

**FRAGMENT RYSUNKU NR 2 - "KIERUNKI  
ZAGOSPODAROWANIA PRZESTRZENNEGO"  
(z oznaczoną granicą planu miejscowego)**

skala 1 : 7 500

