

Projekt

z dnia 15 marca 2022 r.

Zatwierdzony przez

**UCHWAŁA NR
RADY MIEJSKIEJ W OZIMKU**

z dnia 14 marca 2022 r.

**w sprawie przystąpienia do sporządzenia miejscowego planu zagospodarowania przestrzennego
w mieście Ozimek.**

Na podstawie art. 18 ust. 2 pkt 5 ustawy z dnia 8 marca 1990 r. o samorządzie gminnym (tj. Dz.U. 2022 poz. 559) oraz art. 14 ust. 1, 2 i 4 ustawy z dnia 27 marca 2003 r. o planowaniu i zagospodarowaniu przestrzennym (t.j. Dz. U. z 2022 r. poz. 503) Rada Miejska w Ozimku uchwała, co następuje:

§ 1. Postanawia się przystąpić do sporządzenia miejscowego planu zagospodarowania przestrzennego dla miasta Ozimka dla terenów położonych:

- 1) W rejonie ul. Wyzwolenia,
- 2) W rejonie ul. Hutniczej,
- 3) W rejonie ul. Jesionowej,
- 4) W rejonie ul. ks. Kałuży,

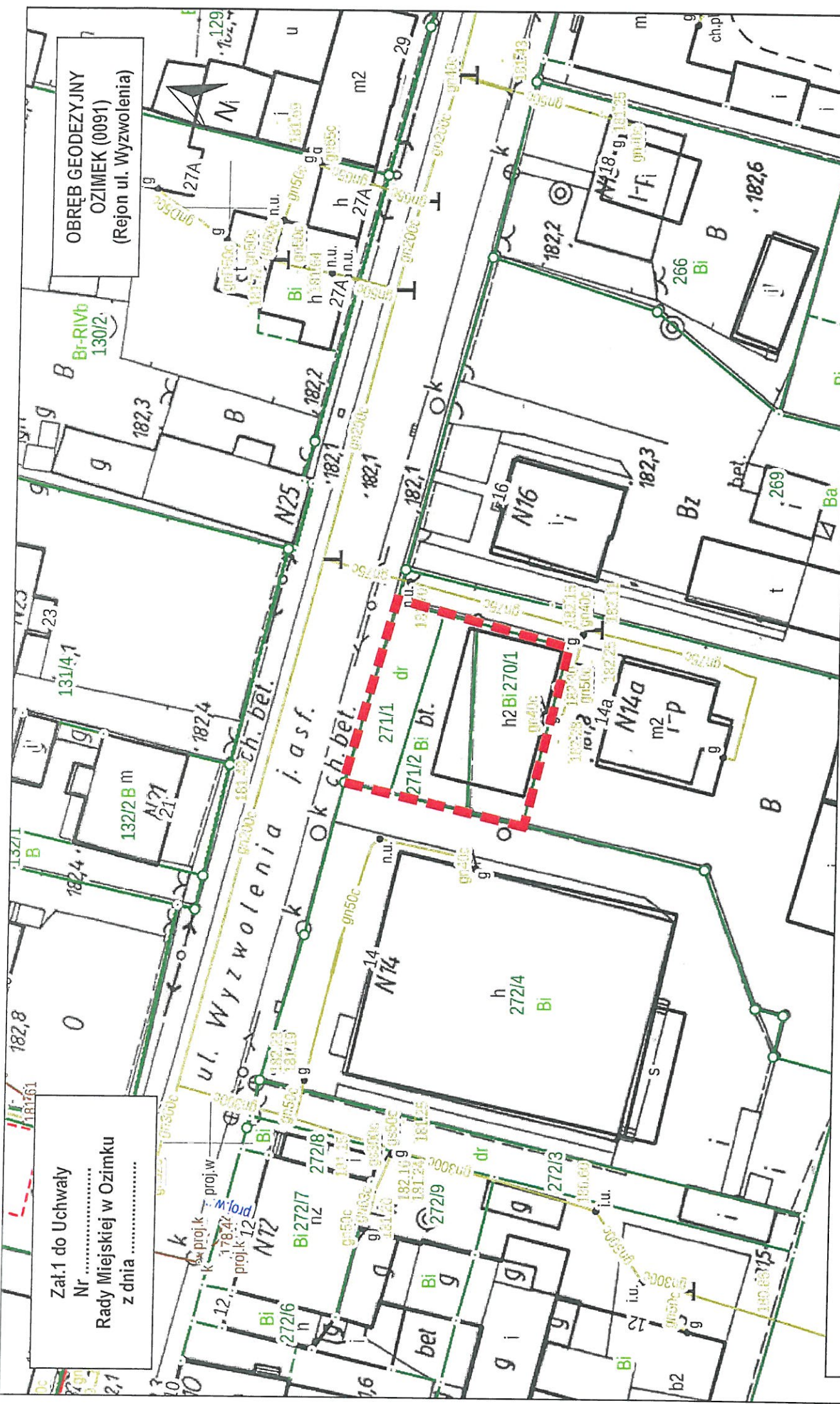
§ 2. Granice obszaru objętego przystąpieniem do sporządzenia miejscowego planu zagospodarowania przestrzennego określają załączniki graficzne do niniejszej uchwały.

§ 3. Wykonanie uchwały powierza się Burmistrzowi Ozimka.

§ 4. Uchwała wchodzi w życie z dniem podjęcia.

Załącznik do Uchwały
Nr
Rady Miejskiej w Ozimku
z dnia

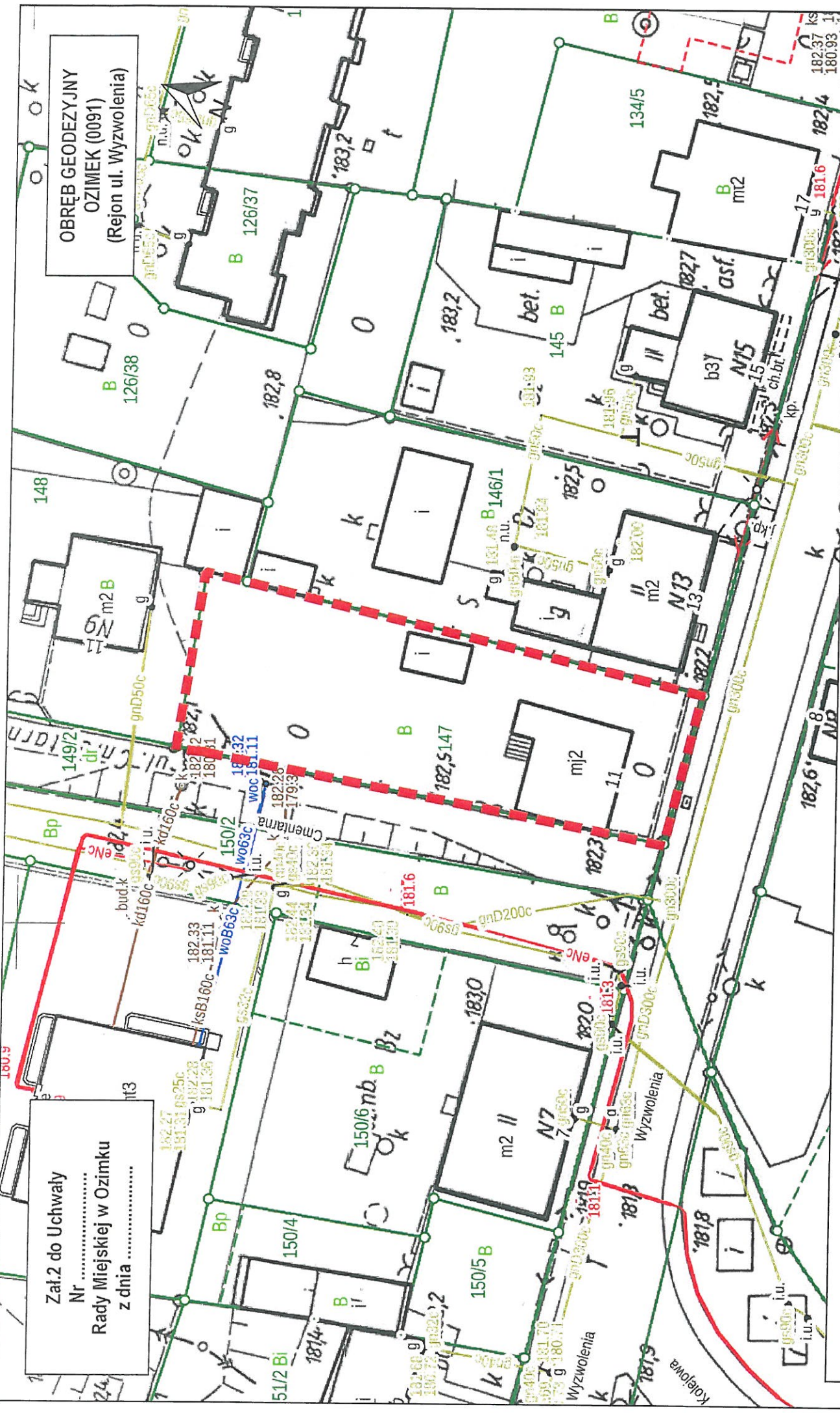
OBREB GEODEZYJNY
OZIMEK (0091)
(Rejon ul. Wyzwolenia)



 Obszar objęty uchwałą w sprawie przystąpienia do sporządzenia
 miejscowego planu zagospodarowania przestrzennego



SKALA 1:500



Załącznik do Uchwały
 Rady Miejskiej w Ozimku
 z dnia

OBRĘB GEODEZYJNY
 OZIMEK (0091)
 (Rejon ul. Wyzwolenia)

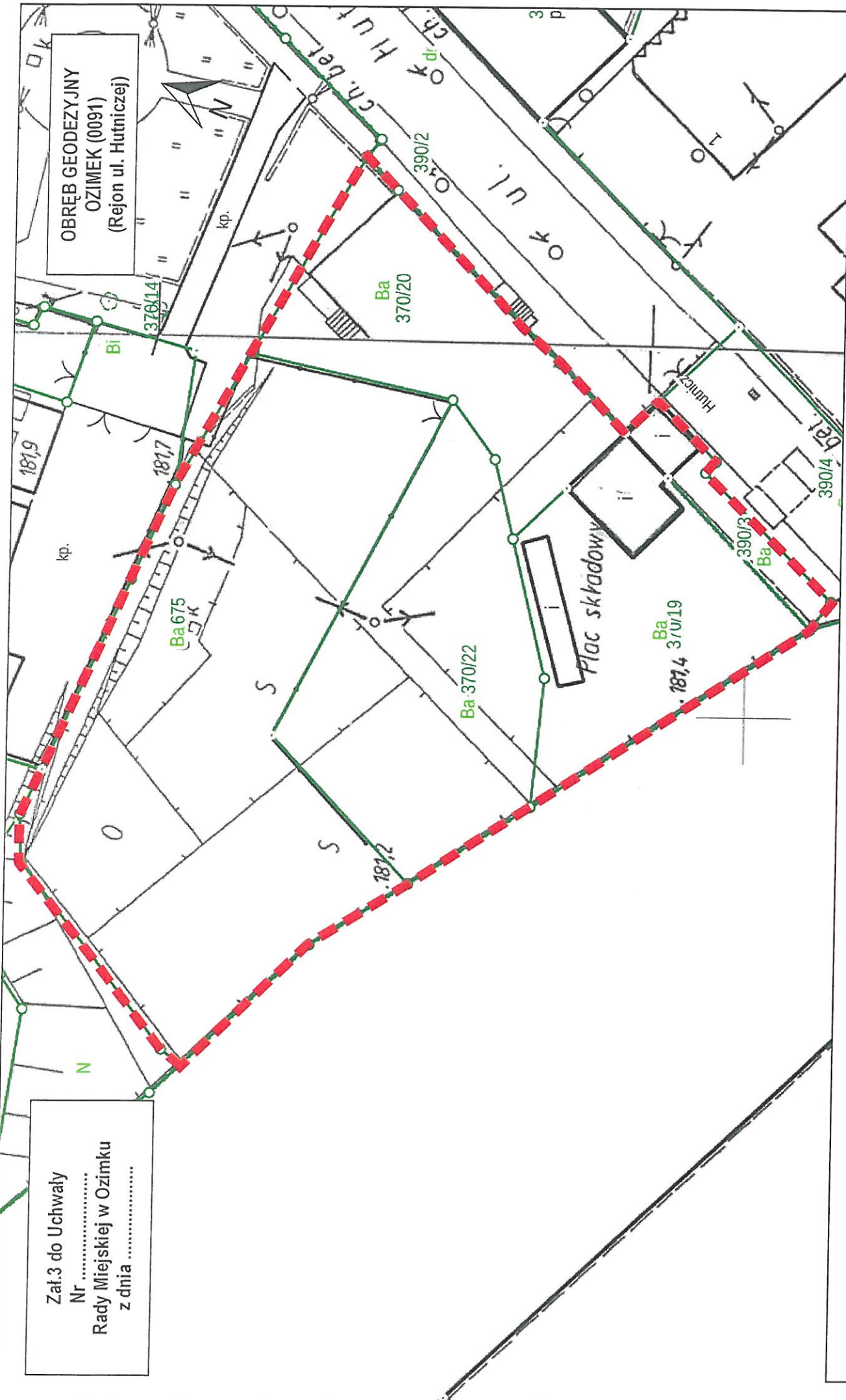
Obszar objęty uchwałą w sprawie przystąpienia do sporządzenia
 miejscowego planu zagospodarowania przestrzennego



SKALA 1:500

Załącznik 3 do Uchwały
Nr
Rady Miejskiej w Ozimku
z dnia

OBREB GEODEZYJNY
OZIMEK (0091)
(Rejon ul. Hutniczej)




 Obszar objęty uchwałą w sprawie przystąpienia do sporządzenia miejscowego planu zagospodarowania przestrzennego



SKALA 1:500

OBRĘB GEODEZYJNY
OZIMEK (0091)
(Rejon ul. Jesionowej)



Załącznik do Uchwały
Nr
Rady Miejskiej w Ozimku
z dnia



SKALA 1:1000

 Obszar objęty uchwałą w sprawie przystąpienia do sporządzenia miejscowego planu zagospodarowania przestrzennego

Uzasadnienie

Celem miejscowego planu zagospodarowania przestrzennego miasta Ozimek jest zmniejszenie strefy konserwatorskiej przy ul. Wyzwolenia oraz zmiany przeznaczenia terenu przy ul. Wyzwolenia, ul. Jesionowej, ul. ks. Kałuży. Przedsiębiorcy zgłaszali występowanie barier które uniemożliwiają im rozwój i tworzenie nowych miejsc prac. Zmiany mpzp powinny przyczynić się do poprawy jakości życia w naszej gminie oraz pozyskania nowych inwestorów, którzy będą mogli realizować swoje zamierzenia inwestycyjne. Przedmiotowe zamierzenie jest zgodne z ustaleniami studium uwarunkowań i kierunków zagospodarowania przestrzennego gminy Ozimek oraz jest zgodne z wnioskami inwestorów.

Referatu
p.o. Kierownika Referatu
Planowania Przestrzennego
i Gospodarki Komunalnej
Joanna Zielińska