

Projekt

z dnia 13 kwietnia 2022 r.
Druk nr 4

**UCHWAŁA NR
RADY MIEJSKIEJ W OZIMKU**

z dnia 27 kwietnia 2022 r.

**w sprawie przystąpienia do sporządzenia miejscowego planu zagospodarowania przestrzennego wsi
Krasiejów.**

Na podstawie art. 18 ust. 2 pkt 5 ustawy z dnia 8 marca 1990 r. o samorządzie gminnym (tj. Dz. U. 2022 poz. 559) oraz art. 14 ust. 1, 2 i 4 ustawy z dnia 27 marca 2003 r. o planowaniu i zagospodarowaniu przestrzennym (t.j. Dz. U. z 2022 r. poz. 503) Rada Miejska w Ozimku uchwała, co następuje:

§ 1. Postanawia się przystąpić do sporządzenia miejscowego planu zagospodarowania przestrzennego dla wsi Krasiejów dla terenów położonych:

- 1) W rejonie ul. Dolnej,
- 2) W rejonie ul. Słonecznej,
- 3) W rejonie ul. Sporackiej,
- 4) W rejonie ul. Brzeziny.

§ 2. Granice obszaru objętego przystąpieniem do sporządzenia miejscowego planu zagospodarowania przestrzennego określają załączniki graficzne do niniejszej uchwały.

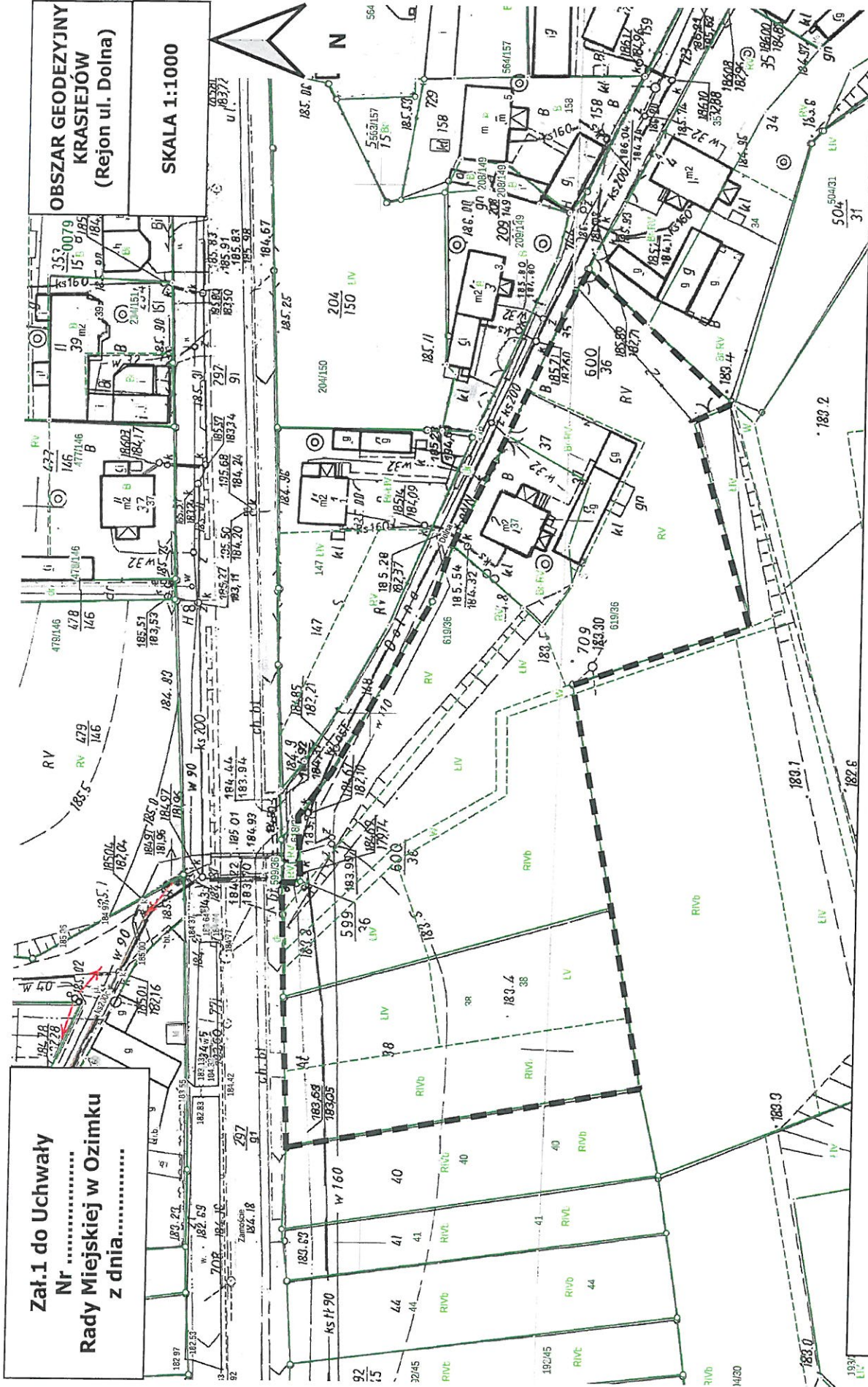
§ 3. Traci moc uchwała nr XLIV/416/22 Rady Miejskiej w Ozimku z dnia 28 marca 2022 r. w sprawie przystąpienia do sporządzenia miejscowego planu zagospodarowania przestrzennego wsi Krasiejów.

§ 4. Wykonanie uchwały powierza się Burmistrzowi Ozimka.

§ 5. Uchwała wchodzi w życie z dniem podjęcia.

Przewodnicząca Rady
Miejskiej w Ozimku

Aldona Koczur



Załącznik do Uchwały
 Nr
 Rady Miejskiej w Ozimku
 z dnia

Obszar Geodezyjny
 KRASIEJÓW
 (Rejon ul. Dolna)

SKALA 1:1000

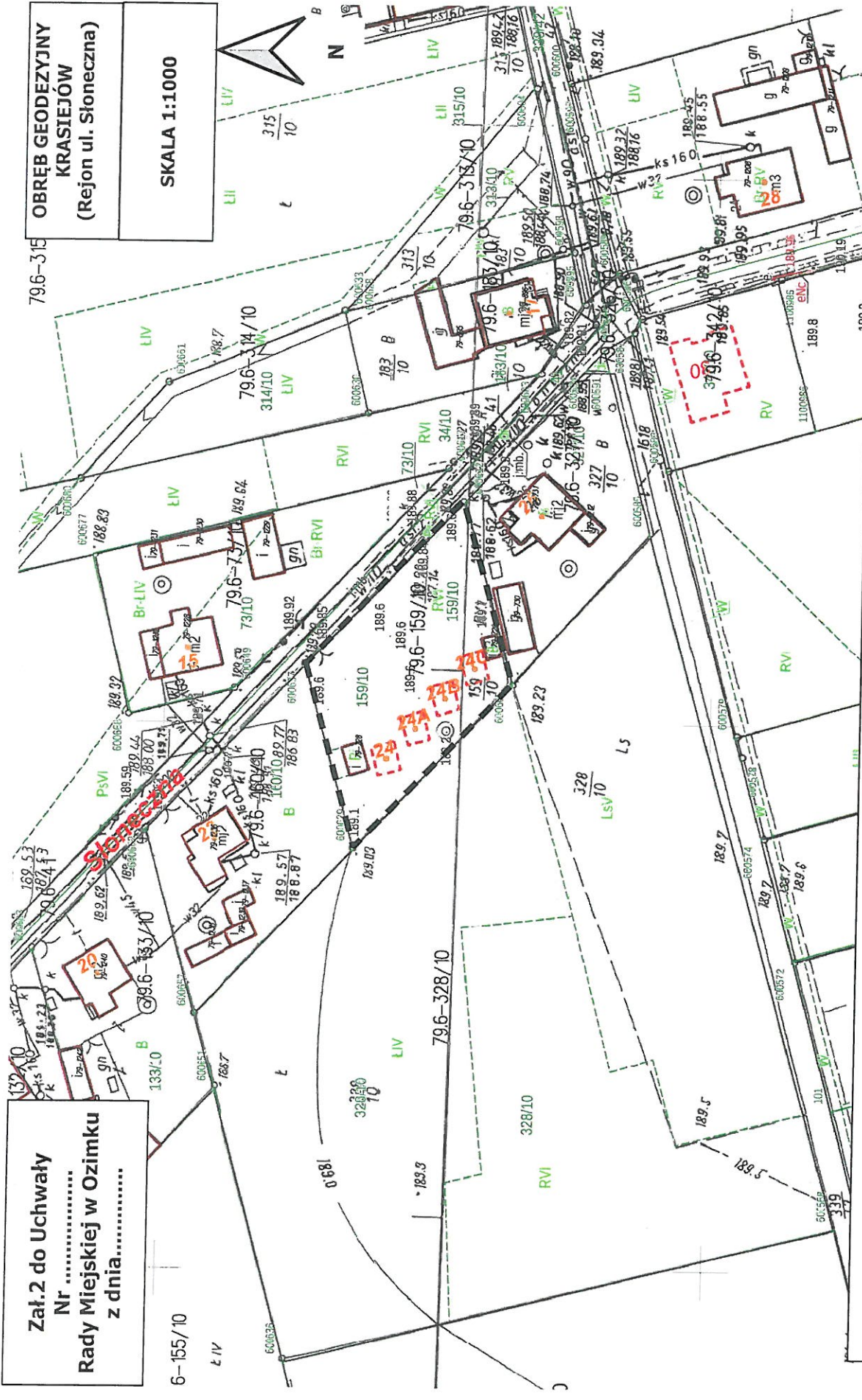
— — — — — Obszar objęty uchwałą w sprawie przystąpienia do sporządzenia miejscowego planu zagospodarowania przestrzennego

Załącznik do Uchwały
 Nr
 Rady Miejskiej w Ożimku
 z dnia

6-155/10
 Ł IV

OBREB GEODEZYJNY
 KRASIEJÓW
 (Rejon ul. Słoneczna)

SKALA 1:1000



— — — — — Obszar objęty uchwałą w sprawie przystąpienia do sporządzenia miejscowego planu zagospodarowania przestrzennego

Załącznik 3 do Uchwały
Nr
Rady Miejskiej w Ożimku
z dnia

OBREB GEODEZYJNY
KRASIEJÓW
(Rejon ul. Sporacka)

SKALA 1:1000

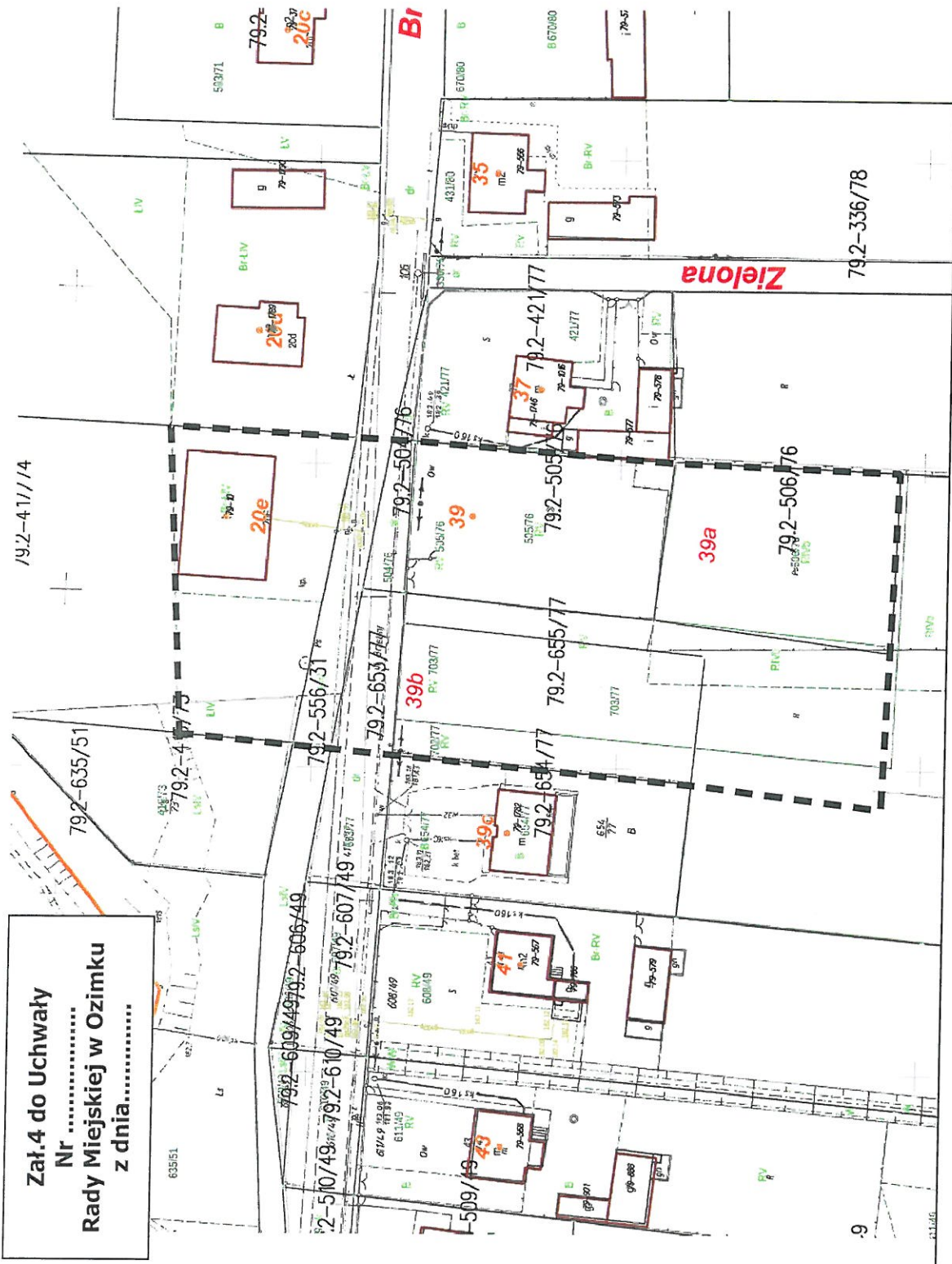


--- Obszar objęty uchwałą w sprawie przystąpienia do sporządzenia miejscowego planu zagospodarowania przestrzennego

Załącznik 4 do Uchwały
Nr
Rady Miejskiej w Ozimku
z dnia

OBRĘB GEODEZYJNY
KRASIEJÓW
(Rejon ul. Brzeziny)

SKALA 1:1000



Obszar objęty uchwałą w sprawie przystąpienia do sporządzenia miejscowego planu zagospodarowania przestrzennego

Uzasadnienie

Celem miejscowego planu zagospodarowania przestrzennego wsi Krasiejów jest zmniejszenie ograniczeń prowadzenia działalności gospodarczych na obszarze przy ul. Dolnej, ul. Słonecznej, ul. Sporackiej oraz ul. Brzeziny. Przedsiębiorcy zgłaszali występowanie barier które uniemożliwiają im rozwój i tworzenie nowych miejsc prac. Zmiany mpzp powinny przyczynić się do poprawy jakości życia w naszej gminie oraz pozyskania nowych inwestorów, którzy będą mogli realizować swoje zamierzenia inwestycyjne. Przedmiotowe zamierzenie jest zgodne z ustaleniami studium uwarunkowań i kierunków zagospodarowania przestrzennego gminy Ozimek oraz jest zgodne z wnioskami inwestorów.

Kierownik Referatu
Planowania Przestrzennego
i Gospodarki Komunalnej


Joanna Zielińska