

UCHWAŁA Nr XII/86/07
RADY MIEJSKIEJ W OZIMKU

z dnia 24 września 2007 r.

w sprawie przystąpienia do zmiany miejscowego planu zagospodarowania przestrzennego miasta OZIMKA - SCHODNIA NOWA w granicach administracyjnych, część wsi SCHODNIA STARA oraz część wsi ANTONIÓW po wschodniej i zachodniej stronie ulicy Powstańców Śląskich do skrzyżowania z ulicą Dylakowską.

Na podstawie art.18 ust. 2 pkt 15 ustawy z dnia 8 marca 1990 r. o samorządzie gminnym (Dz. U. z 2001 r. Nr 141 poz. 1591, z póź. zm) art. 14 ust. 1, 2 i 4 oraz art. 27 ustawy z dnia 27 marca 2003 r. o planowaniu i zagospodarowaniu przestrzennym (Dz. U. Nr 80 poz. 717 z póź. zm.) na wniosek Burmistrza Ozimka poprzedzony analizą wykonaną zgodnie z art. 14 ust. 5 ustawy z dnia 27 marca 2003 r., Rada Miejska w Ozimku u c h w a l a co następuje:

§ 1

1. Stwierdza się zasadność wniosku o zmianę miejscowego planu zagospodarowania przestrzennego miasta OZIMKA - SCHODNIA NOWA w granicach administracyjnych, część wsi SCHODNIA STARA oraz część wsi ANTONIÓW po wschodniej i zachodniej stronie ulicy Powstańców Śląskich do skrzyżowania z ulicą Dylakowską, uchwalonego uchwałą Rady Miejskiej w Ozimku Nr XXXVIII/245/01 z dnia 28 września 2001 r., ogłoszoną w Dzienniku Urzędowym Województwa Opolskiego z dnia 19 listopada 2001 r., poz. 906, na terenach obejmujących:
 - 1) **działkę nr 414** k.m. 8, położoną przy ulicy Danieckiej w Ozimku, przeznaczoną pod usługi niesprecyzowane i parkingi – UX(KP), usługi sportu - US i zieleń urządzoną przy trasie gazociągu – ZP, wnioskowaną do zmiany przeznaczenia pod zabudowę mieszkaniową jednorodzinną lub mieszkaniową z usługami oraz obejmującą ustalony w zmianie studium teren usług publicznych – U, do przeznaczenia na teren sportowy szkoły,
 - 2) **działki nr 560 i 561/9** k.m. 8, położone przy ulicy Dworcowej w Ozimku, przeznaczone pod zabudowę mieszkaniową jednorodzinną - MN i parkingi KP oraz pod usługi kultury – UK, wnioskowane do zmiany przeznaczenia pod zabudowę usług komercyjnych z parkingami – U(KP).
2. Przedstawione we wniosku propozycje zmian przeznaczenia terenów określonych w ust. 1 pkt 1 i 2 są zgodne z obowiązującą zmianą studium uwarunkowań i kierunków zagospodarowania przestrzennego Gminy Ozimek i jako zasadne ze względów urbanistycznych, mogą być objęte zmianą planu miejscowego wymienionego w ust. 1.

§ 2

Przystępuje się do sporządzenia zmiany planu miejscowego wymienionego w tytule uchwały, w części dotyczącej terenów określonych w § 1 ust. 1 pkt 1 i 2.

§ 3

Zmianę planu miejscowego określoną w §2 sporządza się w skali 1: 1000 w granicach oznaczonych na mapach zasadniczych stanowiących załączniki graficzne nr 1 i 2 do niniejszej uchwały.

§ 4

Zakres prac planistycznych powinien objąć zagadnienia wymienione jako obowiązkowe w art. 15 ust. 2 ustawy z dnia 27 marca 2003 r. o planowaniu i zagospodarowaniu przestrzennym.

§ 5

Zasadność przystąpienia do sporządzenia planu miejscowego w przedmiocie i zakresie ustalonym niniejszą uchwałą została potwierdzona przeprowadzoną analizą o której mowa na wstępie uchwały.

§ 6

Wykonanie uchwały powierza się Burmistrzowi Ozimka.

§ 7

Uchwała wchodzi w życie z dniem podjęcia.

PRZEWODNICZĄCY
RADY MIEJSKIEJ

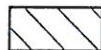
Joachim WIEŚBACH

Załącznik nr 1 do uchwały nr... **XII**.../86/2007
 Rady Miejskiej w Ozimku z dnia **24** września 2007 r.

W SPRAWIE PRZYSTĄPIENIA
 DO ZMIANY MIEJSCOWEGO PLANU ZAGOSPODAROWANIA PRZESTRZENNEGO
 MIASTA OZIMKA - SCHODNIA NOWA W GRANICACH ADMINISTRACYJNYCH, CZĘŚĆ WSI
 SCHODNIA STARA ORAZ CZĘŚĆ WSI ANTONIÓW PO WSCHODNIEJ I ZACHODNIEJ STRONIE
 ULICY POWSTAŃCÓW ŚLĄSKICH DO SKRZYŻOWANIA Z ULICĄ DYLAKOWSKĄ

Przewodniczący
 Rady Miejskiej w Ozimku

Joachim Wiesbach



TEREN PRZEZNACZONY
 DO ZMIANY PLANU MIEJSCOWEGO

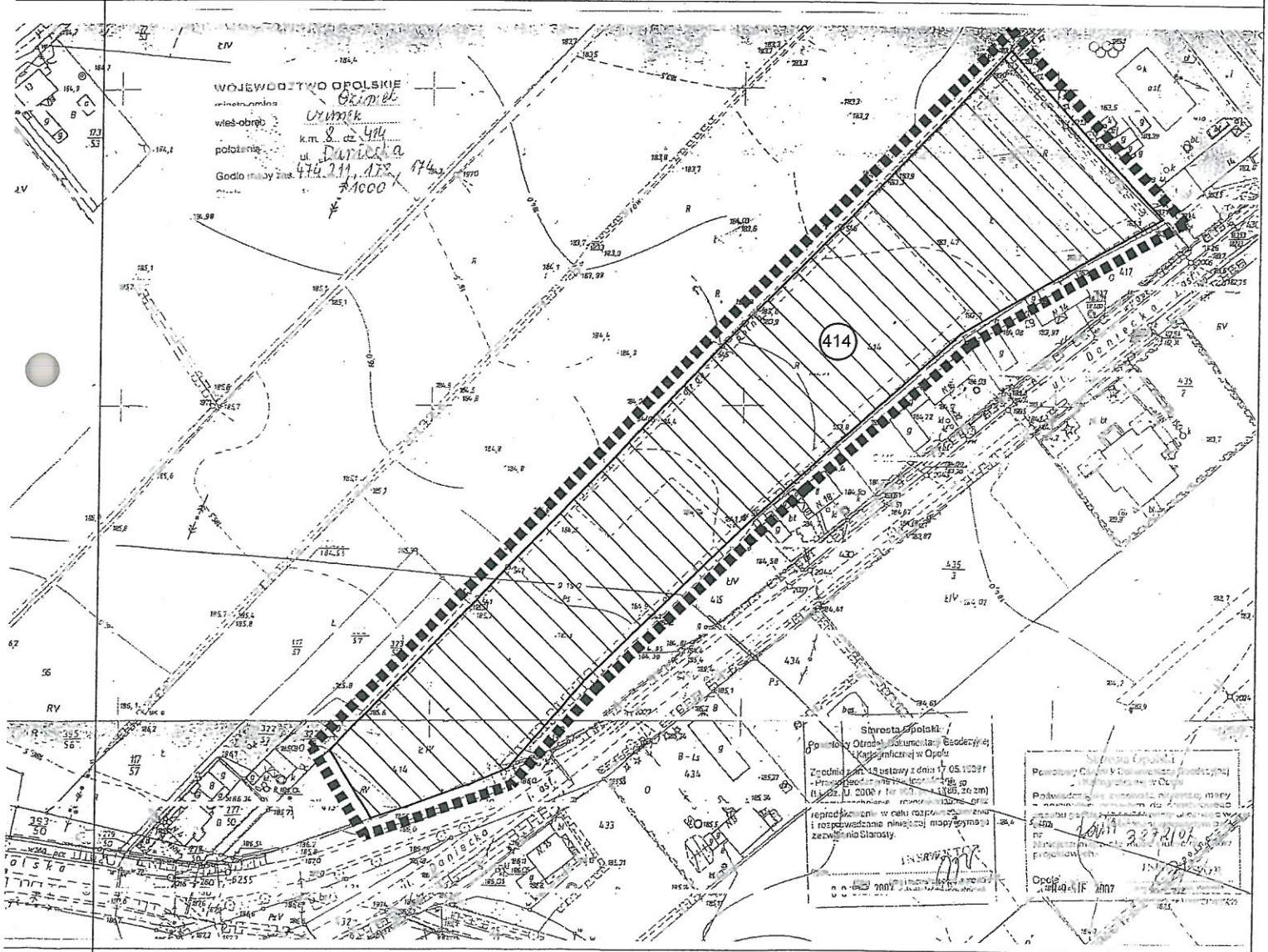


GRANICA
 ZMIANY PLANU MIEJSCOWEGO



NUMER DZIAŁKI PRZEZNACZONEJ
 DO ZMIANY PLANU MIEJSCOWEGO



ZMNIJSZENIE MAPY DO SKALI 1 : 2000





Załącznik nr 2 do uchwały nr...XII.../86/2007
Rady Miejskiej w Ozimku z dnia 24 września 2007 r.

W SPRAWIE PRZYSTĄPIENIA
DO ZMIANY MIEJSCOWEGO PLANU ZAGOSPODAROWANIA PRZESTRZENNEGO
MIASTA OZIMKA - SCHODNIA NOWA W GRANICACH ADMINISTRACYJNYCH, CZĘŚĆ WSI
SCHODNIA STARA ORAZ CZĘŚĆ WSI ANTONIÓW PO WSCHODNIEJ I ZACHODNIEJ STRONIE
ULICY POWSTAŃCÓW ŚLĄSKICH DO SKRZYŻOWANIA Z ULICĄ DYLAKOWSKĄ

Przewodniczący
Rady Miejskiej w Ozimku
Joachim Wiesbach

 TEREN PRZEZNACZONY
DO ZMIANY PLANU MIEJSCOWEGO
 GRANICA
ZMIANY PLANU MIEJSCOWEGO

 NUMERY DZIAŁEK PRZEZNACZONYCH
DO ZMIANY PLANU MIEJSCOWEGO


ZMNIJSZENIE MAPY DO SKALI 1 : 1000

