

**UCHWAŁA NR XXXIII/276/05
RADY MIEJSKIEJ W OZIMKU**

z dnia 25 kwietnia 2005 r.

w sprawie nabycia mienia gminnego.

Na podstawie art. 18 ust. 2 pkt 9 a) ustawy z dnia 8 marca 1990r. o samorządzie gminnym / Dz.U. z 2001r. Nr 142 poz. 1591, z 2002r. Nr 23 poz. 220, Nr 62 poz. 558, Nr 113 poz. 984, Nr 153 poz. 1271, Nr 214 poz. 1806, z 2003r. Nr 80 poz. 717, Nr 162 poz. 1568, z 2004r. Nr 102 poz. 1055, Nr 116 poz. 1203 / Rada Miejska w Ozimku u c h w a ł a, co następuje:

§ 1

1. Wyraża się zgodę na nabycie części działki nr 836/111 km 1 położonej w Antoniowie o powierzchni około 25 m² – na potrzeby budowy przepompowni sieciowej ścieków P - 1. Usytuowanie działki przedstawia załącznik mapowy nr 1 do uchwały.
2. Wyraża się zgodę na nabycie części działki nr 1009/76 km 1 położonej w Antoniowie o powierzchni około 28 m² – na potrzeby budowy przepompowni sieciowej ścieków P – 2. Usytuowanie działki przedstawia załącznik mapowy nr 2 do uchwały.
3. Wyraża się zgodę na nabycie działki nr 862/13 km 3 położonej w Antoniowie o powierzchni około 158 m² – na potrzeby budowy przepompowni sieciowej ścieków P – 3. Usytuowanie działki przedstawia załącznik mapowy nr 3 do uchwały.
4. Wyraża się zgodę na nabycie części działki nr 1005/2 km 1 położonej w Antoniowie o powierzchni około 30 m² – na potrzeby budowy przepompowni sieciowej ścieków P – 4. Usytuowanie działki przedstawia załącznik mapowy nr 4 do uchwały.
5. Wyraża się zgodę na nabycie części działki nr 307/34 km 2 położonej w Antoniowie o powierzchni około 35 m² – na potrzeby budowy przepompowni sieciowej ścieków P – 5. Usytuowanie działki przedstawia załącznik mapowy nr 5 do uchwały.
6. Wyraża się zgodę na nabycie części działki nr 336/88 km 2 położonej w Antoniowie o powierzchni około 30 m² – na potrzeby budowy przepompowni sieciowej ścieków P – 6. Usytuowanie działki przedstawia załącznik mapowy nr 6 do uchwały.
7. Wyraża się zgodę na nabycie części działki nr 440/17 km 2 położonej w Antoniowie o powierzchni około 35 m² – na potrzeby budowy przepompowni sieciowej ścieków P – 7. Usytuowanie działki przedstawia załącznik mapowy nr 7 do uchwały.

§ 2

Wykonanie uchwały powierza się Burmistrzowi.

§ 3

Uchwała wchodzi w życie z dniem jej podjęcia.

PRZEWODNICZĄCY
RADY MIEJSKIEJ

Czesław KACZMAREK

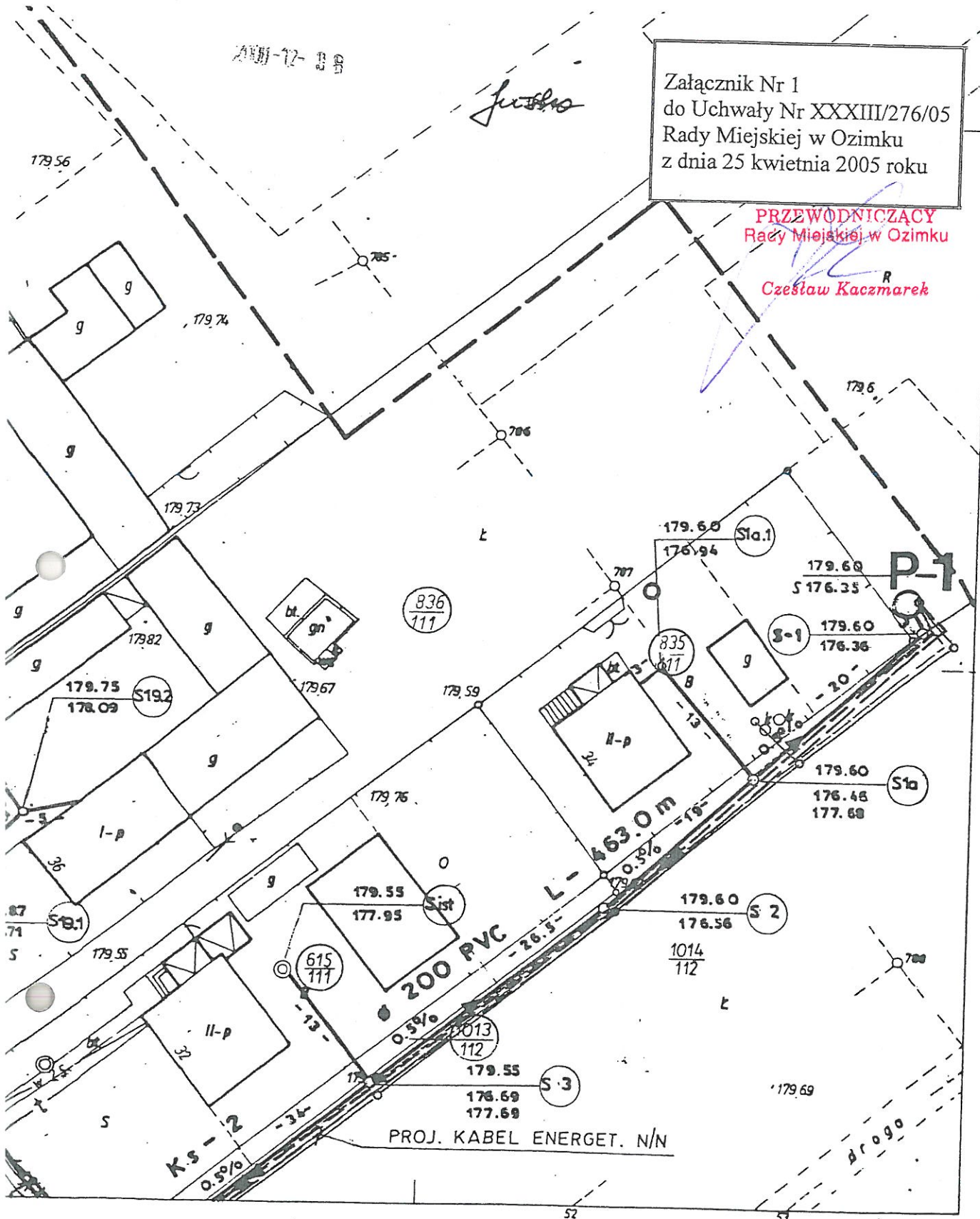
2005-12-16

J. Zieliński

Załącznik Nr 1
do Uchwały Nr XXXIII/276/05
Rady Miejskiej w Ozimku
z dnia 25 kwietnia 2005 roku

PRZEWODNICZĄCY
Rady Miejskiej w Ozimku

Czesław Kaczmarek



zakres aktualizacji

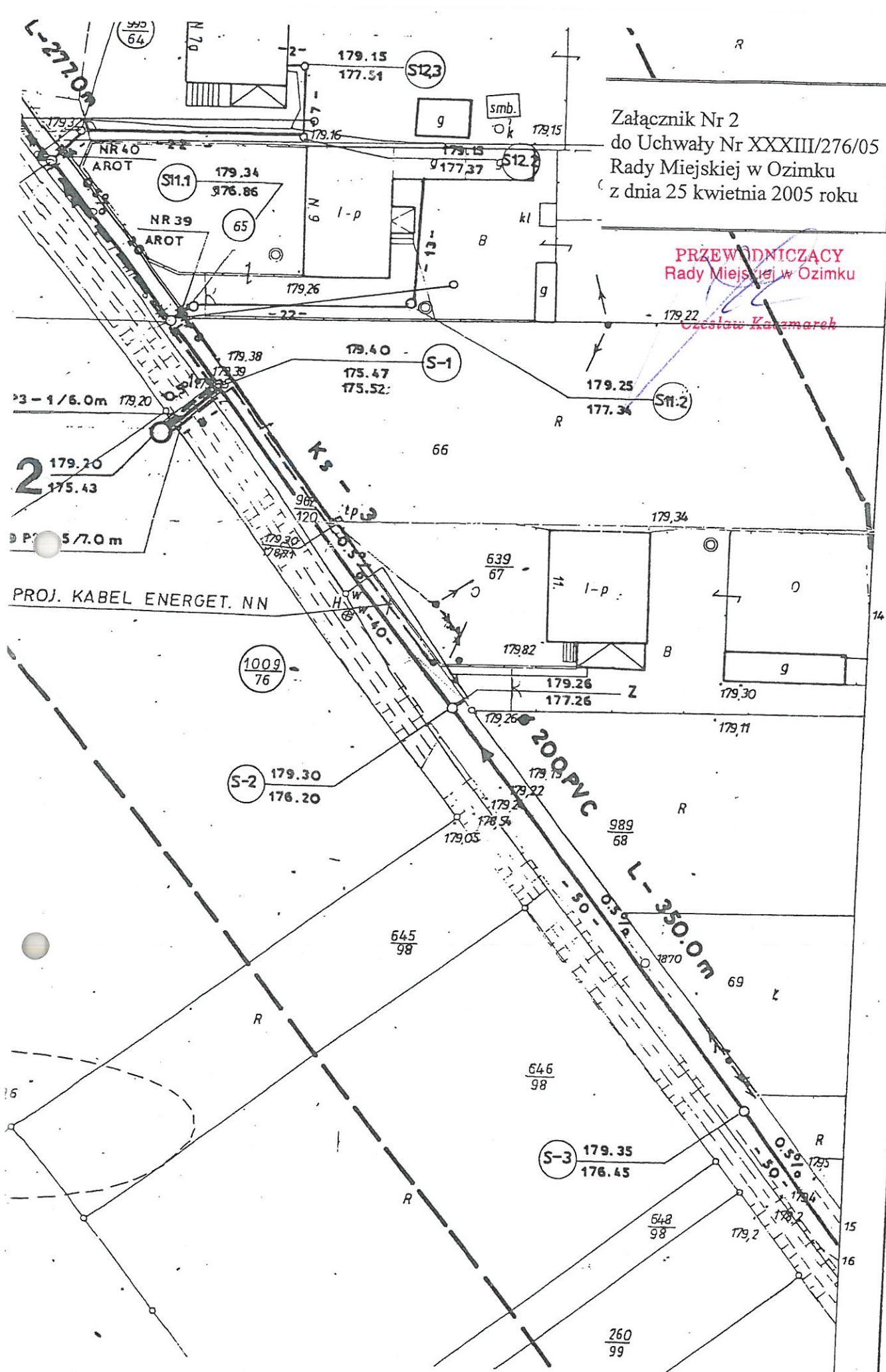
BIURO PROJEKTÓW
"PROMEL" Spółka z o.o.
45-061 OPOLE, ul. Katowicka 39
tel./fax 0-42-4542287, 0-42-425710-4
NIP 751403-35-179 (1)

Biuro Projektów
"PROMEL" Spółka z o.o.
ul. Katowicka 39, 45-061 Opole
tel./fax 0-42-4542287, 0-42-425710-4
J. Zieliński

Załącznik Nr 2
do Uchwały Nr XXXIII/276/05
Rady Miejskiej w Ozimku
z dnia 25 kwietnia 2005 roku

PRZEWODNICZĄCY
Rady Miejskiej w Ozimku

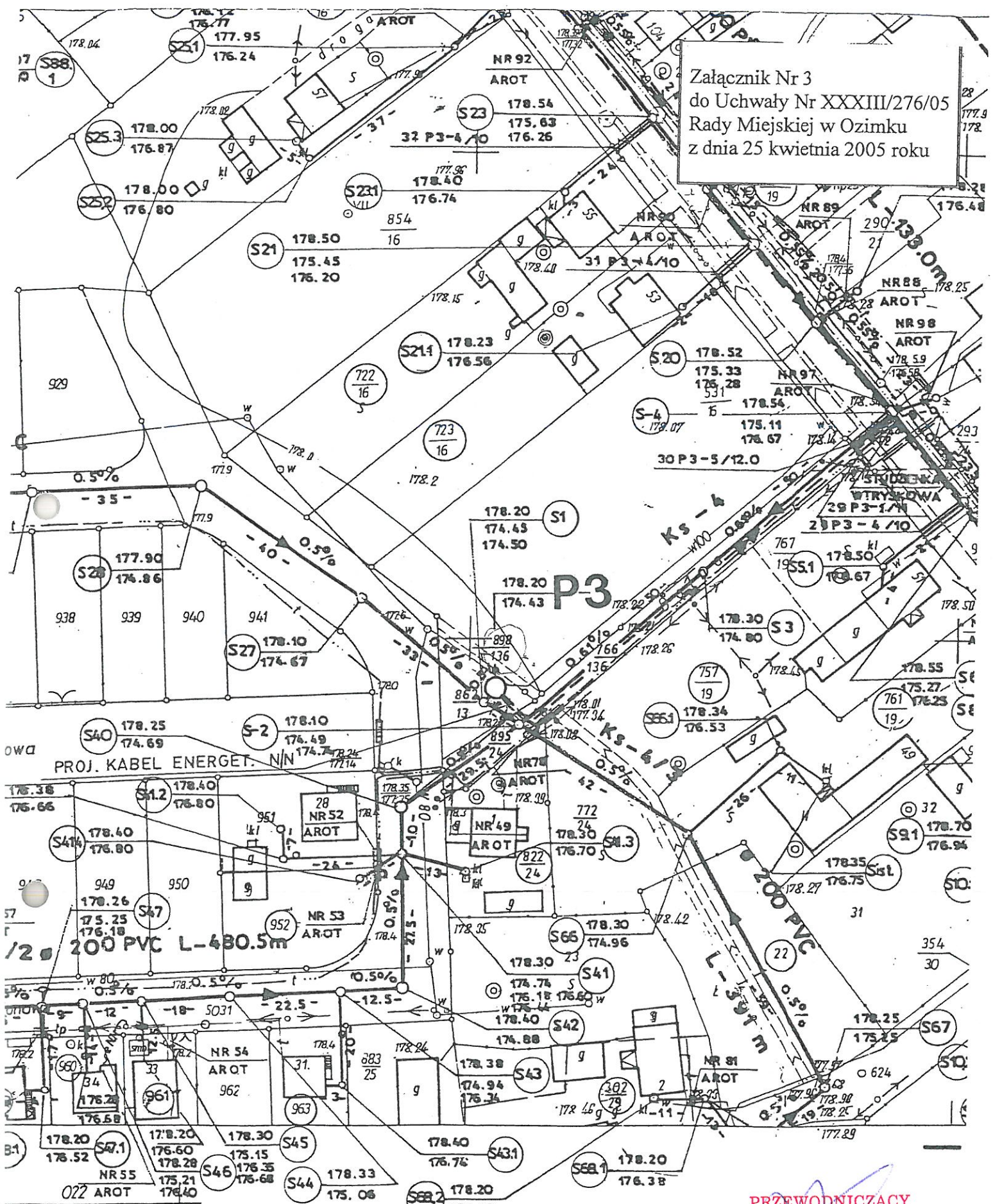
Grzegorz Kazmarek



VA-SERVIS
Projektowanie w zakresie inżynierii
ładowej, wodnej; stacjonarna
mgr inż. Ryszard Maciejewicz
46-040 Ozimek ul. Sikorskiego 6A/2
tel. 077 44-365-92

Nazwa i adres obiektu budowlanego :
Kanalizacja sanitarna wsi Antoniów
z przykanalikami – ETAP II
Branża : sanitarna | Stadium dokumentacji :

Załącznik Nr 3
do Uchwały Nr XXXIII/276/05
Rady Miejskiej w Ozimku
z dnia 25 kwietnia 2005 roku



PRZEWODNICZĄCY
Rady Miejskiej w Ozimku

Czesław Kaczmarek

(Handwritten signature in blue ink)

Załącznik Nr 4
do Uchwały Nr XXXIII/276/05
Rady Miejskiej w Ozimku
z dnia 25 kwietnia 2005 roku

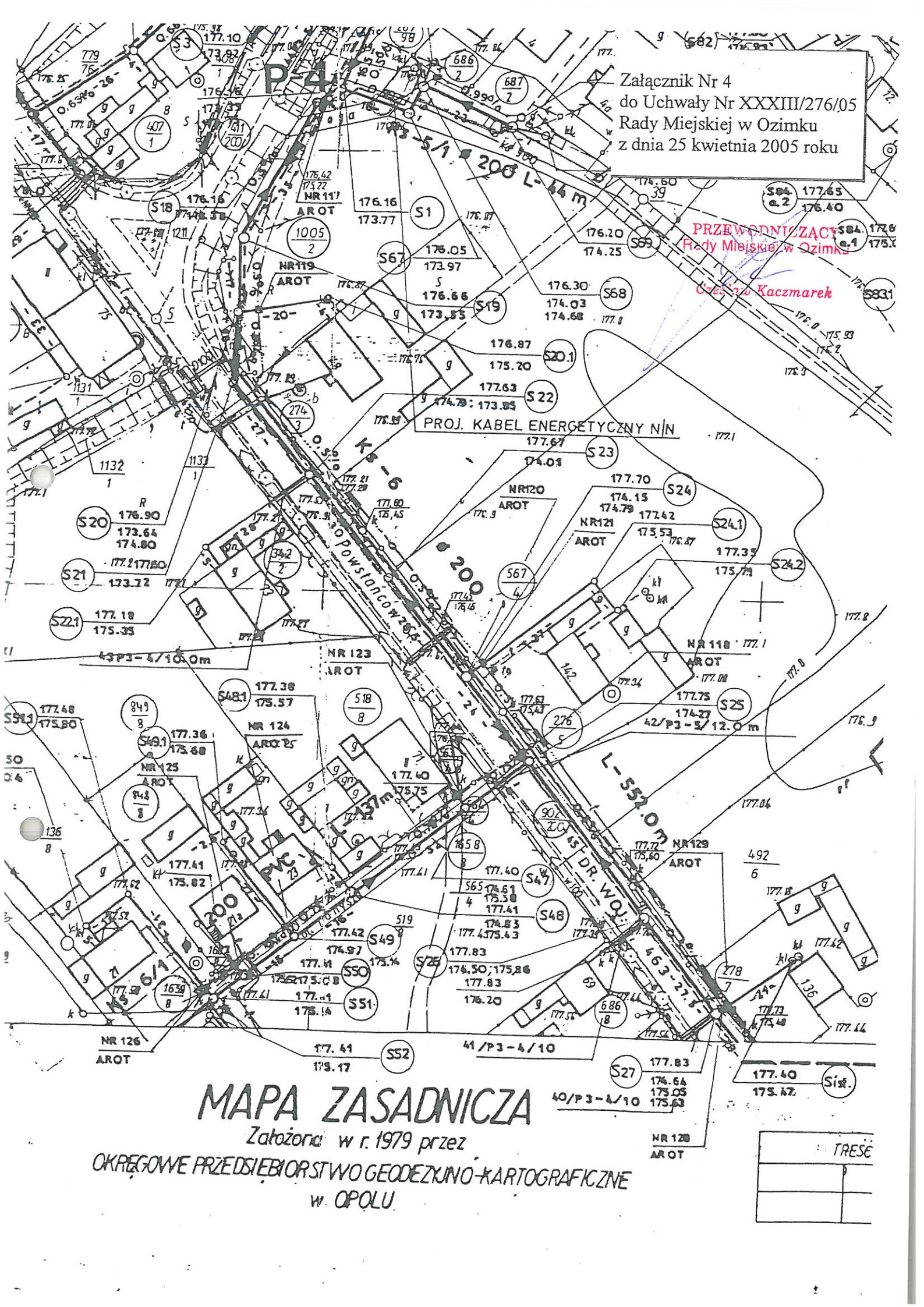
PRZEWODNIZACJA
Rady Miejskiej w Ozimku
Józef Kaczmarek

PROJ. KABEL ENERGETYCZNY N/N

MAPA ZASADNICZA

Założona w r. 1979 przez
OKRĘGOWE PRZEDSIĘBIORSTWO GEODEZYJNO-KARTOGRAFICZNE
W OPOLU

TRZEŚC	

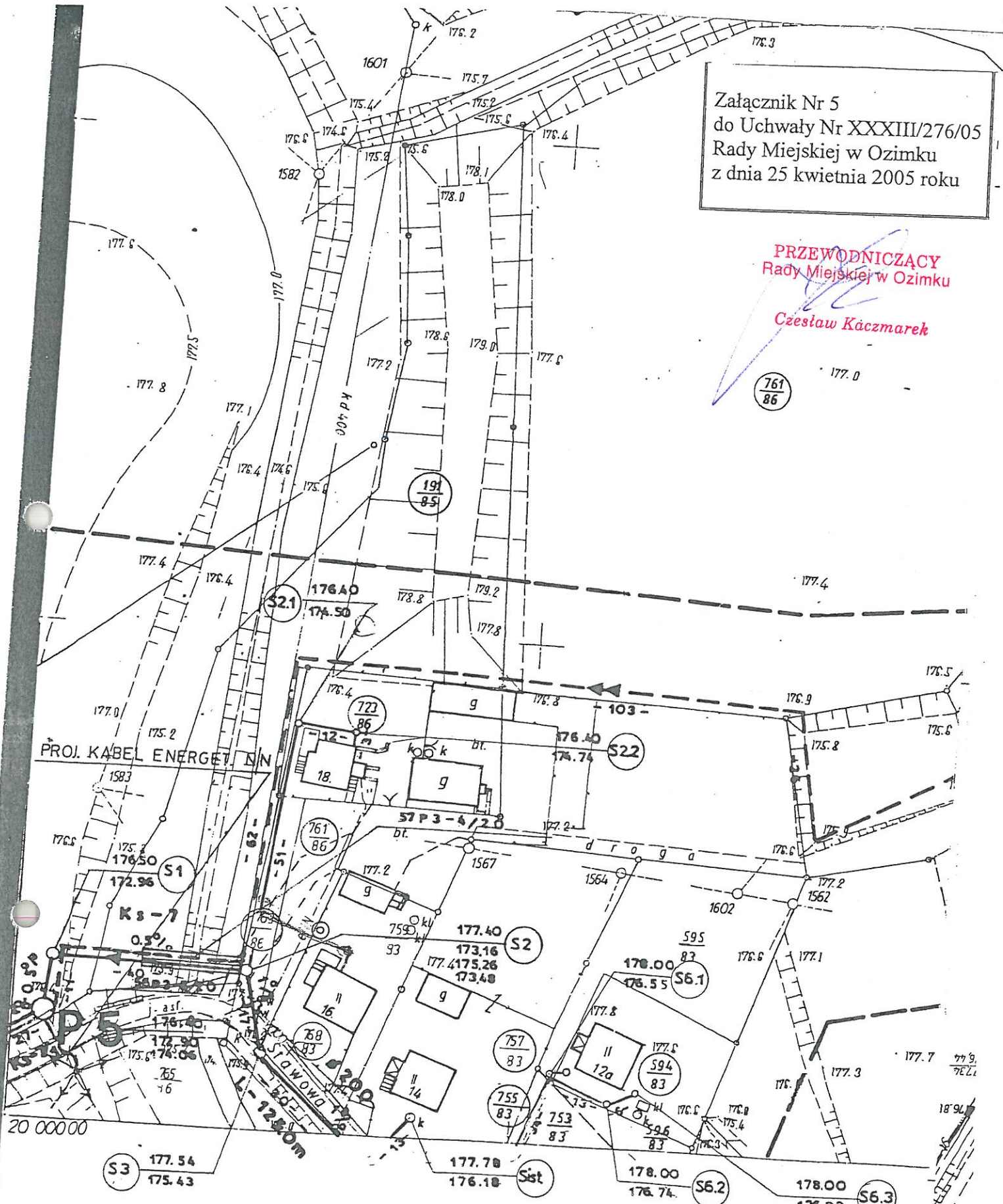


Załącznik Nr 5
do Uchwały Nr XXXIII/276/05
Rady Miejskiej w Ozimku
z dnia 25 kwietnia 2005 roku

PRZEWODNICZĄCY
Rady Miejskiej w Ozimku

Czesław Kaczmarek

761
86



464.433.224

1:1000

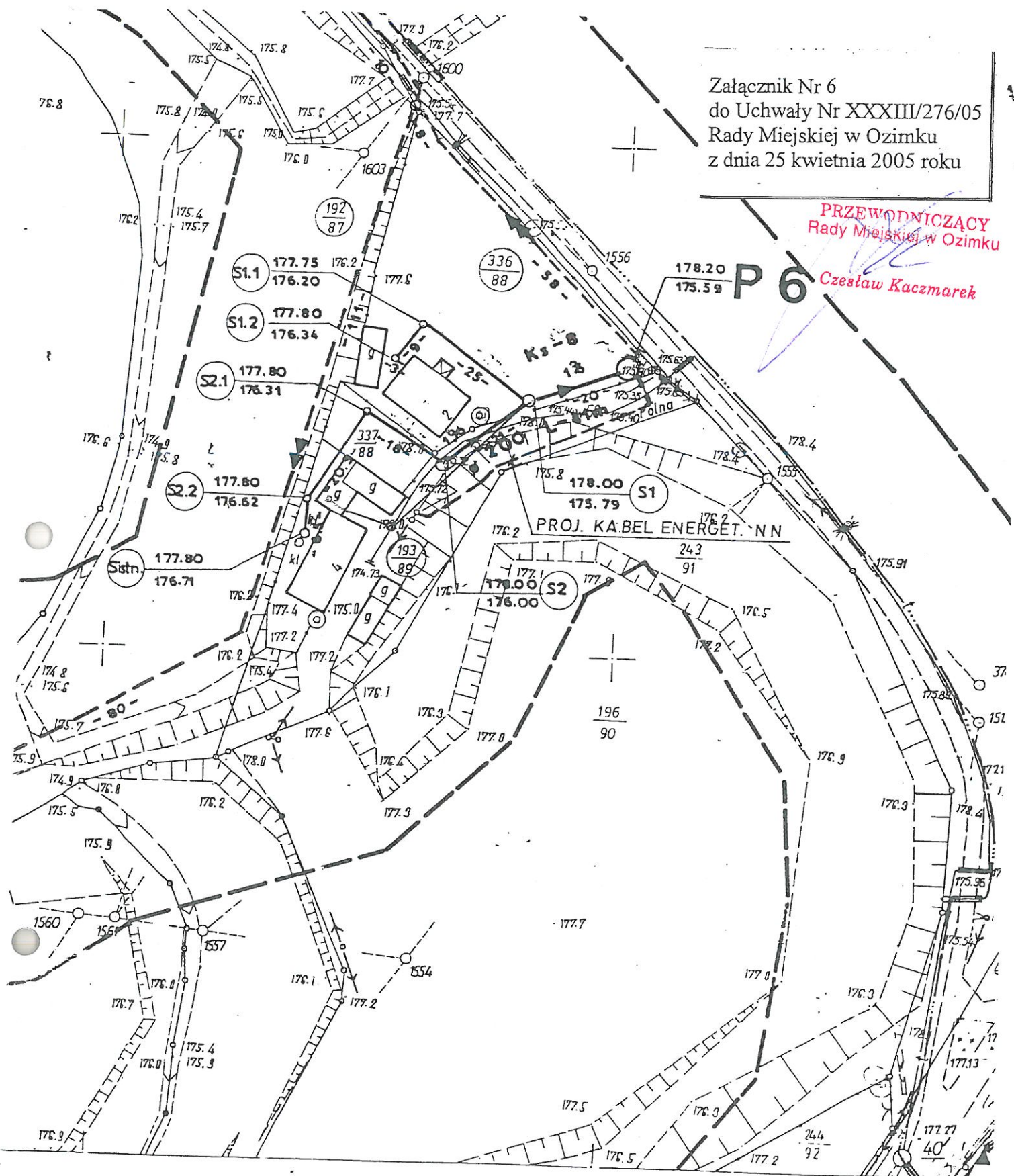
M
OKRĘGOWE PRZEL.

Załącznik Nr 6
do Uchwały Nr XXXIII/276/05
Rady Miejskiej w Ozimku
z dnia 25 kwietnia 2005 roku

PRZEWODNICZĄCY
Rady Miejskiej w Ozimku

Czesław Kaczmarek

P 6



MAPA ZASADNICZA

Założona w r. 1979 przez
DZIEBIÓRSTWO GEODEZYJNO-KARTOGRAFICZNE
w OPOLU

TREŚĆ NAKŁADEK 1:0		

Załącznik Nr 7
do Uchwały Nr XXXIII/276/05
Rady Miejskiej w Ozimku
z dnia 25 kwietnia 2005 roku

Nie wyklucza ona możliwości wystąpienia
niektórych z wyżej wymienionych
stanów, które mogą być
do inwentaryzacji
jest informacją w insygniacjach granicznych

Starosta Opatowski
Powiatowy Ośrodek Geodezyjny i Kartograficzny Opatów

2345/2000

Jada

dziwo-polskie
gmina Ozimek
ręb
ie km dz
ul.
iany zas. 464.433.221
1:1000

PROJ. KABEL ENERGET N/N

STUDZIENKA
WTRYSKOWA

P-7

JEDLIKA

zakres aktualizacji

PRZEWODNICZĄCY
Rady Miejskiej w Ozimku

Czesław Kaczmarek

