

UCHWAŁA Nr VII / 63 / 03

RADY MIEJSKIEJ W OZIMKU

z dnia 2 czerwca 2003 r

w sprawie przystąpienia do sporządzenia zmiany miejscowego planu zagospodarowania przestrzennego terenu górniczego "Krasiejów".

Na podstawie art.18 ust.2 pkt 15 ustawy z dnia 8 marca 1990 r. o samorządzie gminnym / Dz. U. z 2001 r. Nr 142, poz.1591, 2002 r. Nr 23, poz. 220, Nr 113, poz. 984, Nr 153, poz. 1271, Nr 214 poz. 1806 / oraz art. 12 ustawy z dnia 7 lipca 1994r. o zagospodarowaniu przestrzennym / Dz. U. z 1999r. nr 15, poz. 139, nr 41, poz. 412, nr 111, poz. 1279, z 2000 r. nr 12, poz. 136, nr 109, poz. 1157, nr 120, poz. 1268 oraz z 2001r. nr 5, poz. 42, nr 14, poz. 124, nr 100, poz. 1085, nr 115, poz. 1229, nr 154, poz. 1804 z 2002r. nr 25, poz. 253, nr 113, poz. 984, nr 130, poz. 1112 / Rada Miejska u c h w a ł a, co następuje :

§ 1

Burmistrz przystąpi do sporządzania zmiany miejscowego planu zagospodarowania przestrzennego terenu górniczego „ Krasiejów ”, w części obejmującej grunty położone we wsi Krasiejów.

§ 2

Plan obejmuje teren górniczy „ Krasiejów ” w granicach oznaczonych na mapie w skali 1:10 000 stanowiącej załącznik nr 1 do niniejszej uchwały.

§ 3

Przedmiotem planu jest zmiana dotychczasowego przeznaczenia terenu eksploatacji surowca ilastego i zakładu przerobu ilów na cele kulturalno – rekreacyjne, umożliwiającą realizację „ DINOPARKU ”, w tym pawilonu stanowiska paleontologicznego, obiektu muzealno – wystawienniczego wraz z infrastrukturą towarzyszącą oraz rekultywację terenu wyrobiska kopalni.

§ 4

Zakres planu obejmuje ustalenie:

- 1) przeznaczenie terenów oraz linii rozgraniczających tereny o różnych funkcjach lub różnych zasadach zagospodarowania,
- 2) linii rozgraniczające ulice, place oraz drogi publiczne wraz z urządzeniami pomocniczymi,
- 3) terenów przeznaczonych do realizacji celów publicznych oraz linii rozgraniczających te tereny,
- 4) granic i zasad zagospodarowania terenów lub obiektów podlegających ochronie,
- 5) zasad obsługi w zakresie infrastruktury technicznej,
- 6) warunków, zasad i standardów kształtowania zabudowy oraz urządzenia terenu, w tym linii zabudowy i gabarytów obiektów,
- 7) sposobu tymczasowego zagospodarowania terenów.

§ 5

Wykonanie uchwały powierza się Burmistrzowi.

§ 6


Zobowiązuje się Burmistrza do:

1. ogłoszenia w miejscowej prasie oraz przez obwieszczenie o przystąpieniu do sporządzenia zmiany miejscowego planu zagospodarowania przestrzennego terenu górniczego „Krasiejów”,
2. zawiadomienia na piśmie o przystąpieniu do sporządzenia planu organów właściwych do uzgadniania projektu planu, oraz Zarząd Województwa i Powiatu.

§ 7

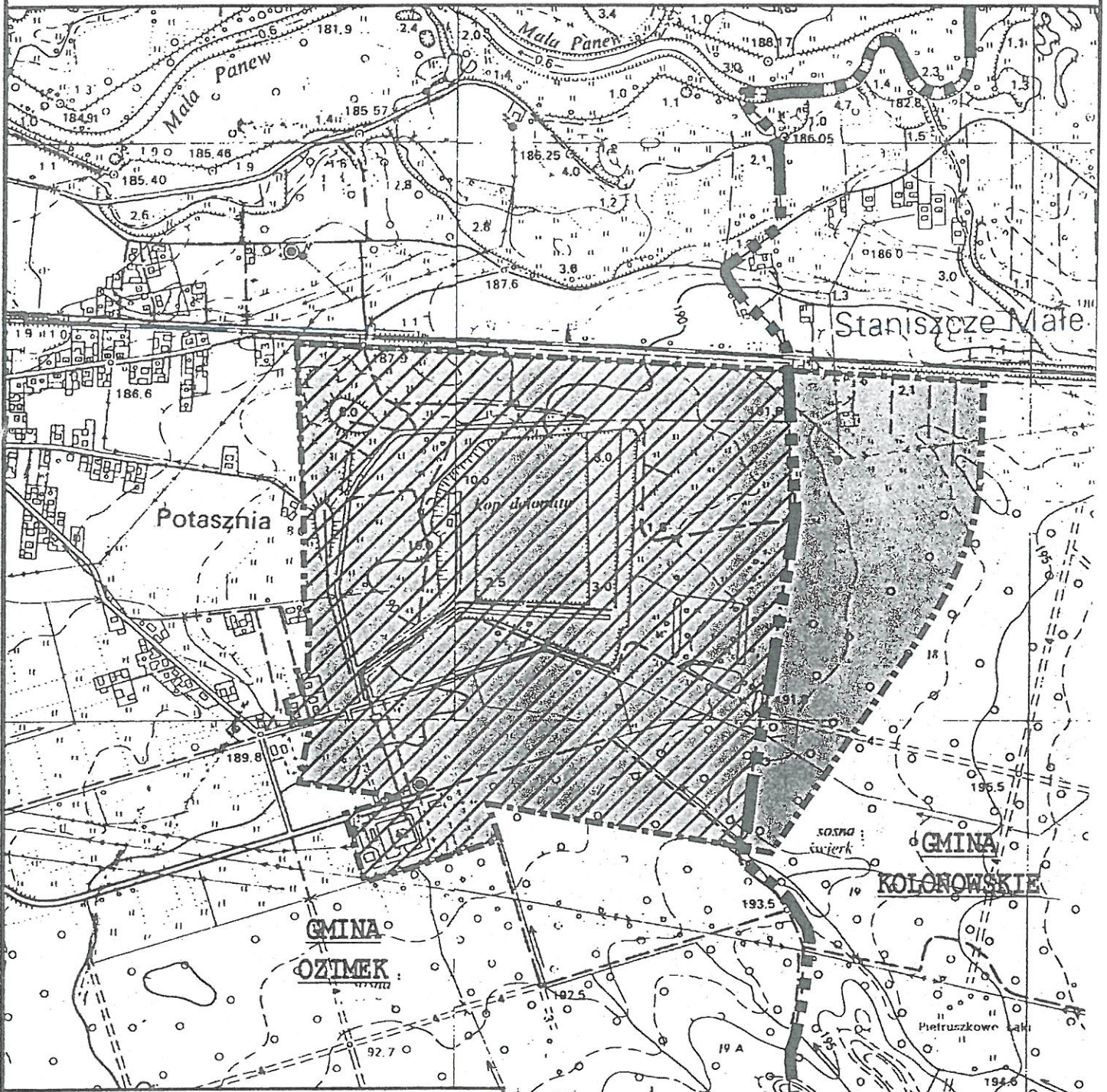
Uchwała wchodzi w życie z dniem jej podjęcia.

PRZEWODNICZĄCY
RADY MIEJSKIEJ






Czesław KACZMAREK

ZAŁĄCZNIK GRAFICZNY DO UCHWAŁY NR .. VII / 63 / 03 ..
 RADY MIASTA I GMINY OZIMEK Z DNIA .. 2 czerwca 2003r. ..



LEGENDA:

-  granice gmin
-  granice opracowania zmian studium uwarunkowań i kierunków zagospodarowania przestrzennego gminy Kolonowskie oraz gminy Ozimek w rejonie wsi Staniszcze Małe i Krasiejów
-  granice opracowania zmiany studium uwarunkowań i kierunków zagospodarowania przestrzennego gminy Ozimek w rejonie wsi Krasiejów

PRZEWODNICZĄCY
 Rady Miejskiej w Ozimku
Czesław Kaczmarek