

UCHWAŁA Nr XXXV / 222 / 01

RADY MIEJSKIEJ W OZIMKU

z dnia 11 czerwca 2001 r.

w sprawie przystąpienia do opracowania zmian w planie zagospodarowania przestrzennego Gminy Ozimek.

Na podstawie art. 18 ust. 2 pkt 15 ustawy z dnia 8 marca 1990 r. o samorządzie gminnym /Dz. U.z 1996 r. Nr13 poz.74 , Nr 58 poz.261, Nr 106 poz.496, Nr 132 poz.622, z 1997 r. Nr 9 poz. 43, Nr 106 poz. 679 , Nr 107 poz.686, Nr 113 poz. 734 , Nr 123 poz.775 , z 1998 r. Nr 155 poz.1014, Nr 162 poz.1126, z 2000 r. Nr 26 poz.306, Nr 48 poz. 552 , Nr 62 poz. 718, Nr 88 poz. 985, Nr 91 poz. 1009 , Nr 95 poz. 1041, 2001 r. Nr 45 poz.497 / oraz art. 11 ust. 1, art. 12 ust. 1 i 2 ustawy z dnia 7 lipca 1994 r. o zagospodarowaniu przestrzennym /Dz. U.z 1999 r. Nr 15 poz. 139, Nr 41 poz. 412 i Nr 111 poz. 1279, z 2000 r. Nr / 12 poz. 136, z 2001 Nr 14 poz.1240, / Rada Miejska w Ozimku u c h w a ł a , co następuje:

§ 1

1. Na wniosek i na koszt właścicieli niżej wymienionych działek przystępuje się do opracowania zmiany planu zagospodarowania przestrzennego Gminy Ozimek, zatwierdzonego uchwałą Nr XX / 70 / 82 Rady Narodowej Miasta i Gminy Ozimek z dnia 24 września 1982 r., zmienionym uchwałą Nr XLI / 354 / 98 Rady Miejskiej w Ozimku z dnia 15 czerwca 1998 r., obejmującego położoną we wsi Szczedrzyk działkę 407 km 2 stanowiącej rolę klasy V i łąkę klasy IV o powierzchni 0,5000 ha ,
2. Przedmiotem zmian w planie zagospodarowania przestrzennego Gminy Ozimek jest przeznaczenie terenu działki pod budownictwo jednorodzinne z możliwością lokalizacji handlu i usług nieuciążliwych.
3. Granice obszaru objętego zmianami planu zaznaczone zostały na mapie stanowiącej załącznik do niniejszej uchwały.

§ 2

Wykonanie uchwały powierza się Zarządowi Gminy i Miasta

§ 3

Uchwała wchodzi w życie z dniem jej podjęcia

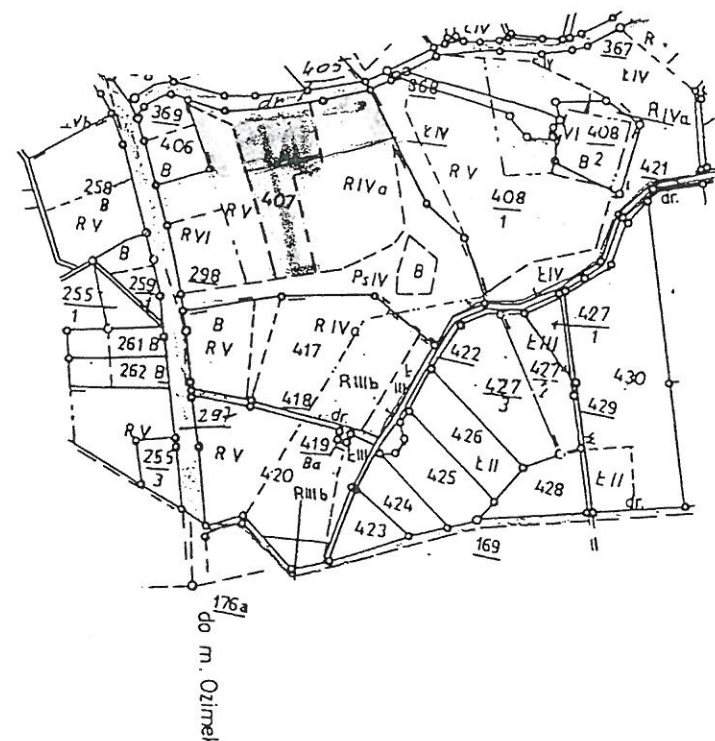
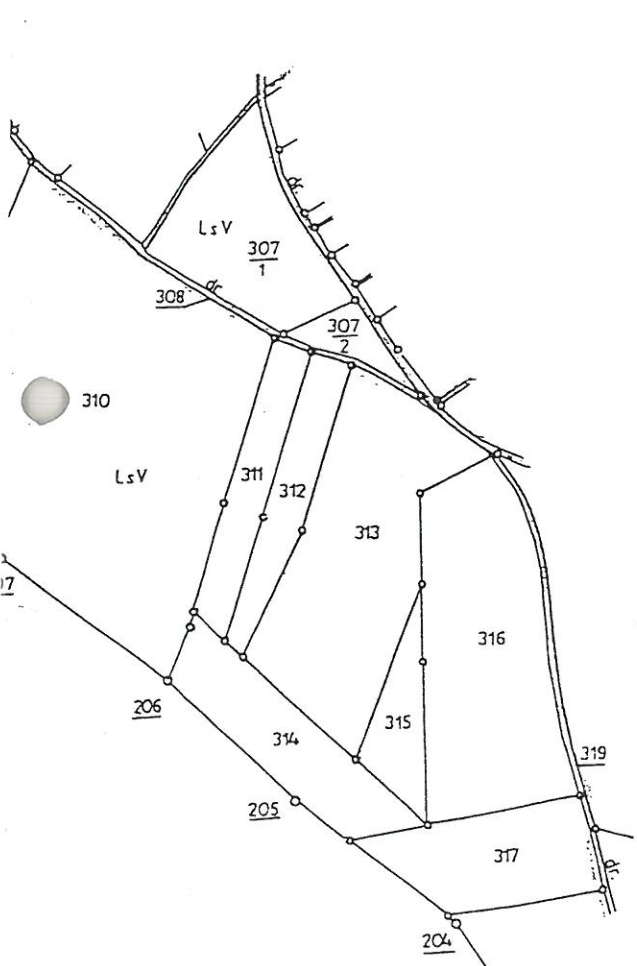
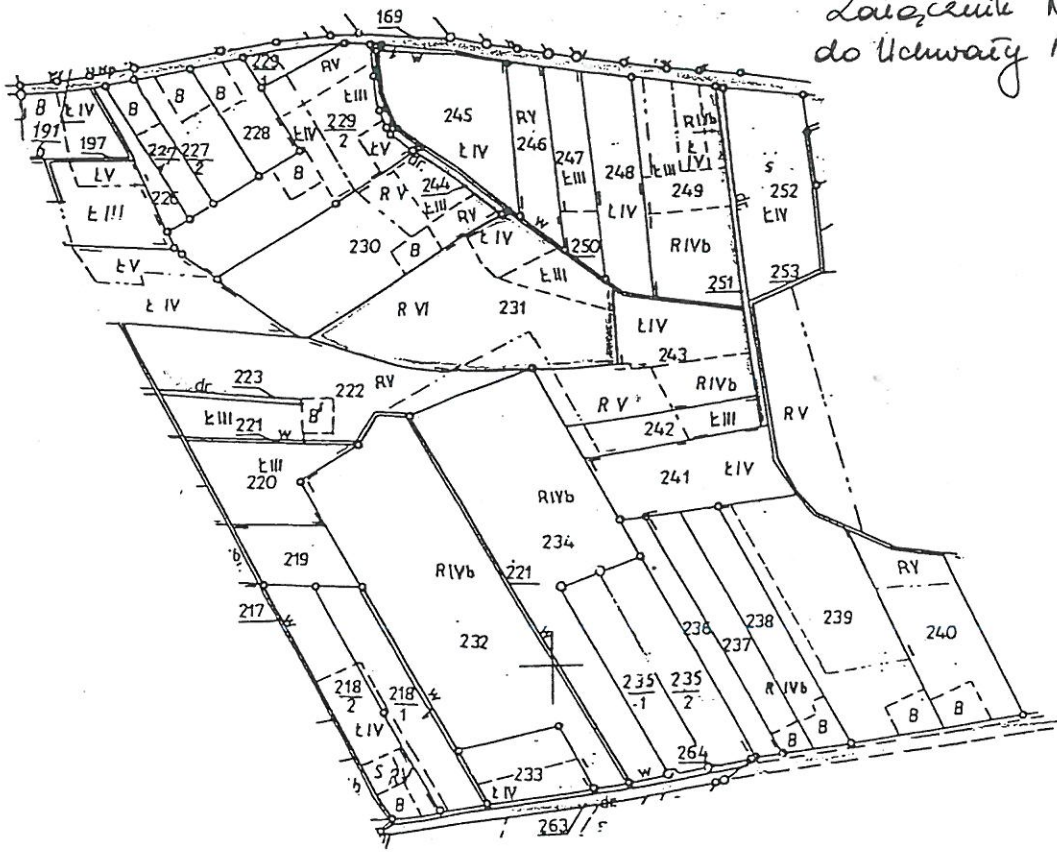
§ 4

Uchwała podlega ogłoszeniu poprzez jej rozplakatowanie na tablicy ogłoszeń w Urzędzie Gminy i Miasta Ozimek oraz opublikowaniu w miejscowej prasie.

PRZEWODNICZĄCY
RADY MIEJSKIEJ

Werner KLIMEK

Załącznik Nr 1
do Uchwały Nr XXXV/222/0



Załącznik do Uchwały

PRZEWODNICZĄCY
Rady Miejskiej
w Ozimku
Werner Klimek

województwo opolskie
miasto-gmina ..OZIMEK.....
wieś-obręb ..SZCZEDRZYK...
pokozenie k k.m. 2....dz. 1/0
Godło mapy zas. ul. Ozimskiej 79
Skala 474.211.062
1:1000

Andrzej Urbaniak
geodeta, uprawnienia nr 13298
45-287 Opole, ul. Batalionu Parasol 19/601
tel. (0-77) 559 657

Starosta Opolski
Powiatowy Główny Dokumentacji Geodezyjnej
181,9 i granicznej w Opolu
Wykazane na niniejszej mapie obiekty
budowlane zostały zinventaryzowane, a dok-
umenty ich w wyniku inwentaryzacji przysła-
do państwa w celu wyznaczenia granic
granicznego w 1/0
i zaswiadczenia pod nr 122/01
Opole

Łań do Melwany
Nr. XXXV/222/01
11.06.2001

PRZEWODNICZĄCY
Rady Miejskiej
w Ozimku
Werner Klimek

teren meridkianij
do zmiany w planie

