ZMIANA MIEJSCOWEGO PLANU ZAGOSPODAROWANIA PRZESTRZENNEGO DLA WSI SZCZEDRZYK I PUSTKÓW (CZĘŚĆ OBRĘBU SZCZEDRZYK ORAZ CZĘŚĆ OBRĘBU SCHODNIA)

skala 1 : 1000
(wydruk w skali 1 : 2000)

RYSUNEK PLANU - PROJEKT

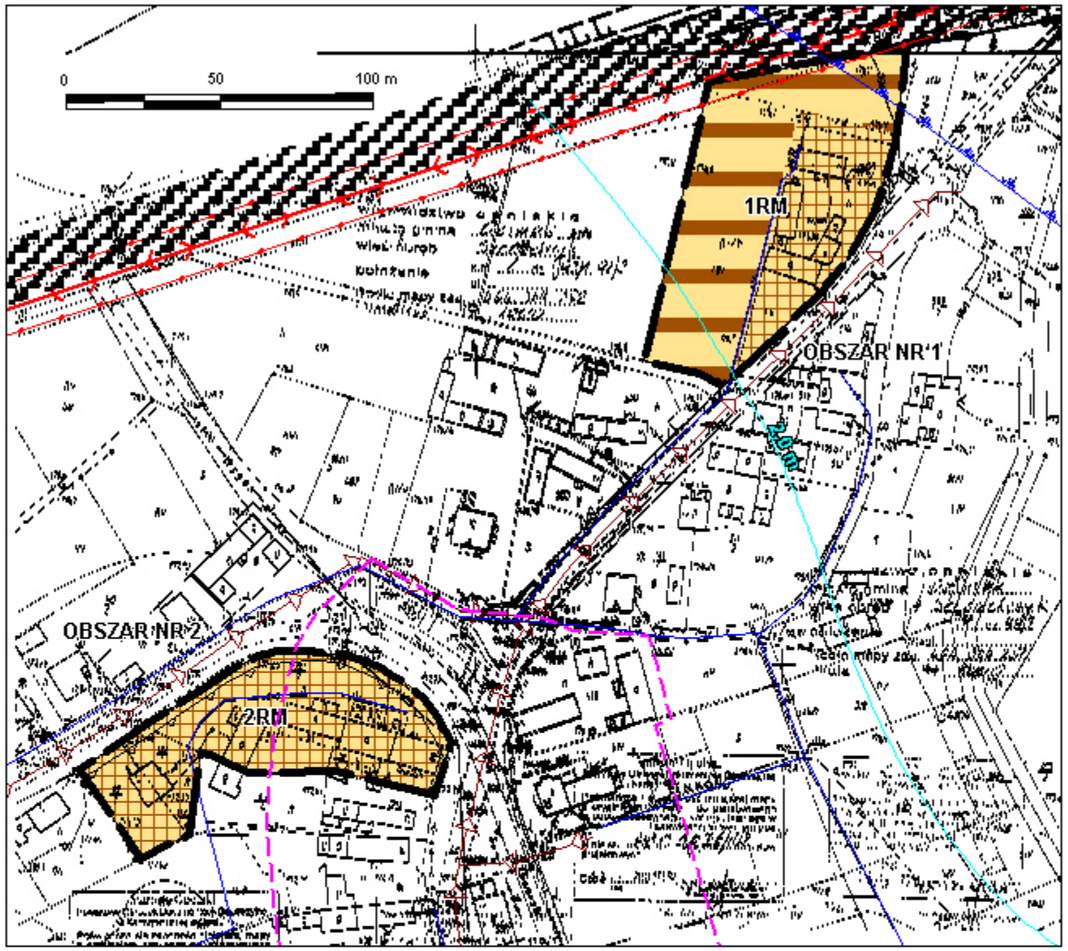

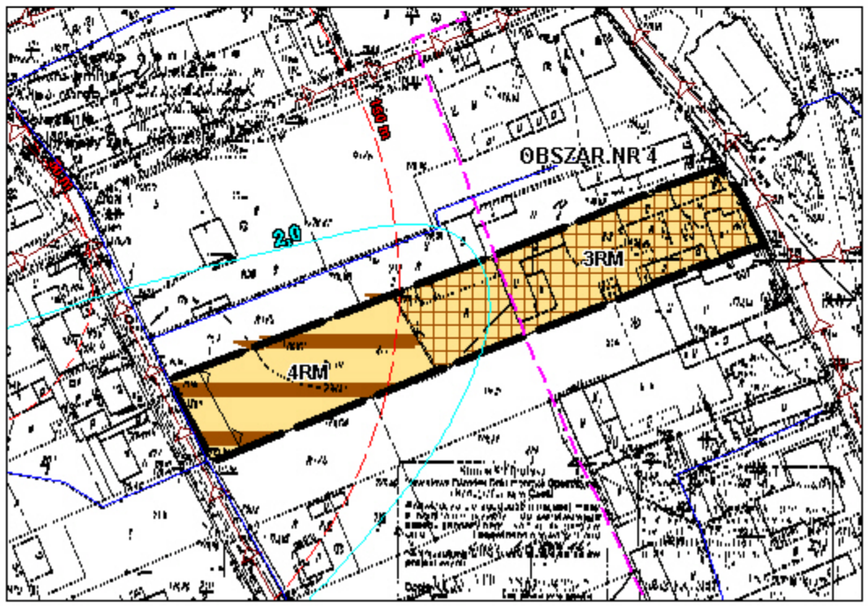

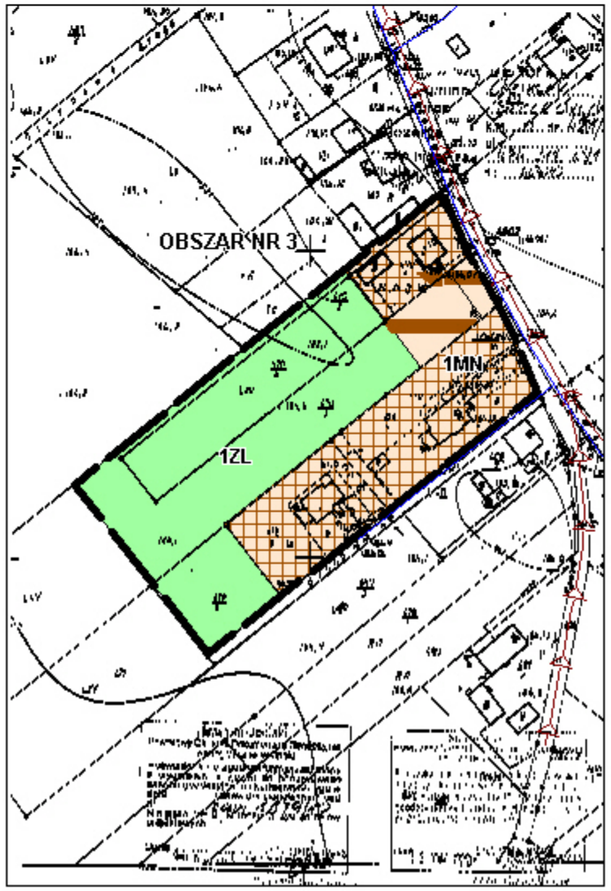

PROGNOZA ODDZIAŁYWANIA NA ŚRODOWISKO
SKUTKI REALIZACJI USTALEŃ PLANU DLA ŚRODOWISKA

NEUTRALNE
- BRAK ZMIAN ZAGOSPODAROWANIA I UŻYTKOWANIA TERENÓW

- tereny istniejącej zabudowy
- tereny lasów

NIEKORZYSTNE

- o niewielkim natężeniu i miejscowym zasięgu

USTALENIA RYSUNKU PLANU

- GRANICA OBSZARU OBJĘTEGO PLANEM MIEJSCOWYM
- LINIE ROZGRANICZAJĄCE TERENY O RÓŻNYM PRZEZNACZENIU LUB RÓŻNYCH ZASADACH ZAGOSPODAROWANIA
- OBOWIĄZUJĄCE LINIE ZABUDOWY
- NIEPRZEKRACZALNE LINIE ZABUDOWY

TERENY ZABUDOWY MIESZKANIOWEJ

- MN — TERENY ZABUDOWY MIESZKANIOWEJ JEDNORODZINNEJ

TERENY UŻYTKOWANE ROLNICZO

- RM — TERENY ZABUDOWY ZAGRODOWEJ W GOSPODARSTWACH ROLNYCH, HODOWLANYCH I OGRODNICZYCH

TERENY ZIELENI

- ZL — TEREN LASU

INNE USTALENIA RYSUNKU PLANU

- 150 m — GRANICA STREFY SANITARNEJ 150m OD TERENU CMENTARZA
- GRANICA STREFY OCHRONY KONSERWATORSKIEJ HISTORYCZNEGO UKŁADU RURALISTYCZNEGO

OZNACZENIA DODATKOWE - INFORMACYJNE

- NAPOWIETRZNA SIEĆ ELEKTROENERGETYCZNA ŚREDNIEGO NAPIĘCIA WRAZ ZE STREFĄ TECHNICZNĄ
- HYDROIZOBATY
- 50 m — GRANICA STREFY SANITARNEJ 50m OD TERENU CMENTARZA
- ZASIĘG POWODZI Z LIPCA 1997 R.
- SIEĆ WODOCIĄGOWA
- PROJEKTOWANA SIEĆ KANALIZACJI SANITARNEJ
- GRANICA ADMINISTRACYJNA GMINY OZIMEK