

ADMINISTRACYJNY

- 1. m. Ozimek
- 2. gm. Ozimek
- 3. gm. Torawa

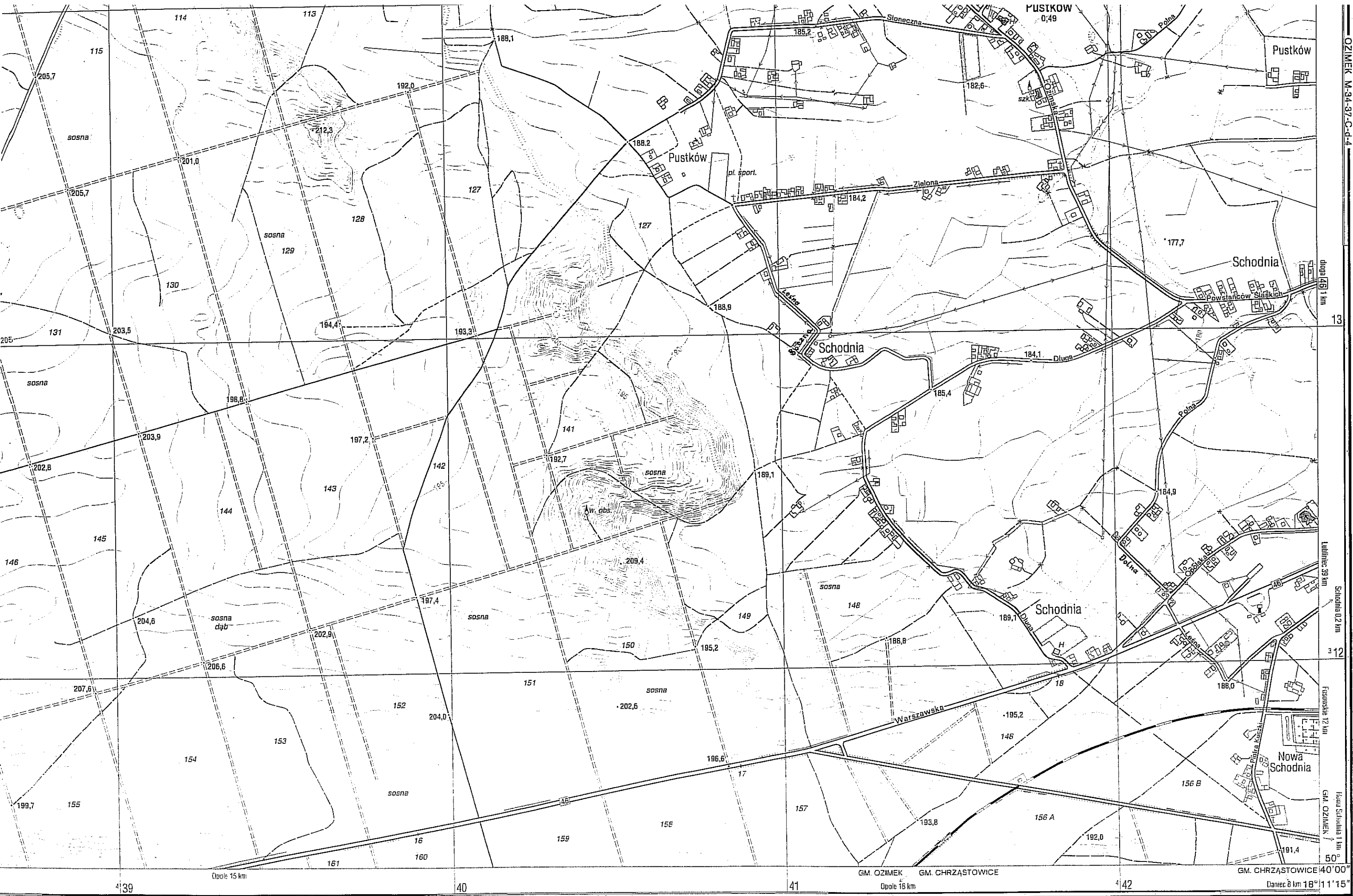
1 : 10 000

1 cm = 100 m



OZIMEK

Opracowanie topograficzne 2000 r.  
OPGK w Krakowie Sp. z o.o.  
Opracowanie kartograficzne 2000 r.  
wg znaków umownych 1999 r.



OZIMEK M-34-37-C-D-4

13

Lublińiec 39 km

Schodnia 0,2 km

12

Fusowickie 12 km

Nowa Schodnia 1 km

GM. OZIMEK

1 km

1:10 000

1:10 000

1:10 000

M-34-49-A-b-1  
IV 35108

1 : 10 000

1 cm = 100 m

200 m 100 0 200 400 600 800 m

GM. OZIMEK Opole 16 km  
GM. CHRZĄSTOWICE

GM. CHRZĄSTOWICE 40'00"  
Daniec 8 km 18° 11' 15"

Urząd Marszałkowski  
Województwa Opolskiego  
Departament Geodezji, Kartografii

Opracowanie topograficzne 2000 r.  
OPGK w Krakowie Sp. z o.o.  
Opracowanie kartograficzne 2000 r.  
wg znaków umownych 1999 r.  
OPGK w Krakowie Sp. z o.o.



GŁÓWNY URZĄD  
GEODEZJI I KARTOGRAFII

KRASIEJÓW

SPOROK

IV 58/15

116

GRODZIEC M-34-37-D-c-3

18

W

wództwa  
sta lub gminy  
(tak sam znak)

ago ruchu  
13 do 7 m

chmi

opisem kilometrażu

z opisem głębokości

wa, trzylorowa

torowa, dwutorowa

szlaki

okości,

okości

cia,

linny, niemieszkalny

cznej,

d, niechrześcijański

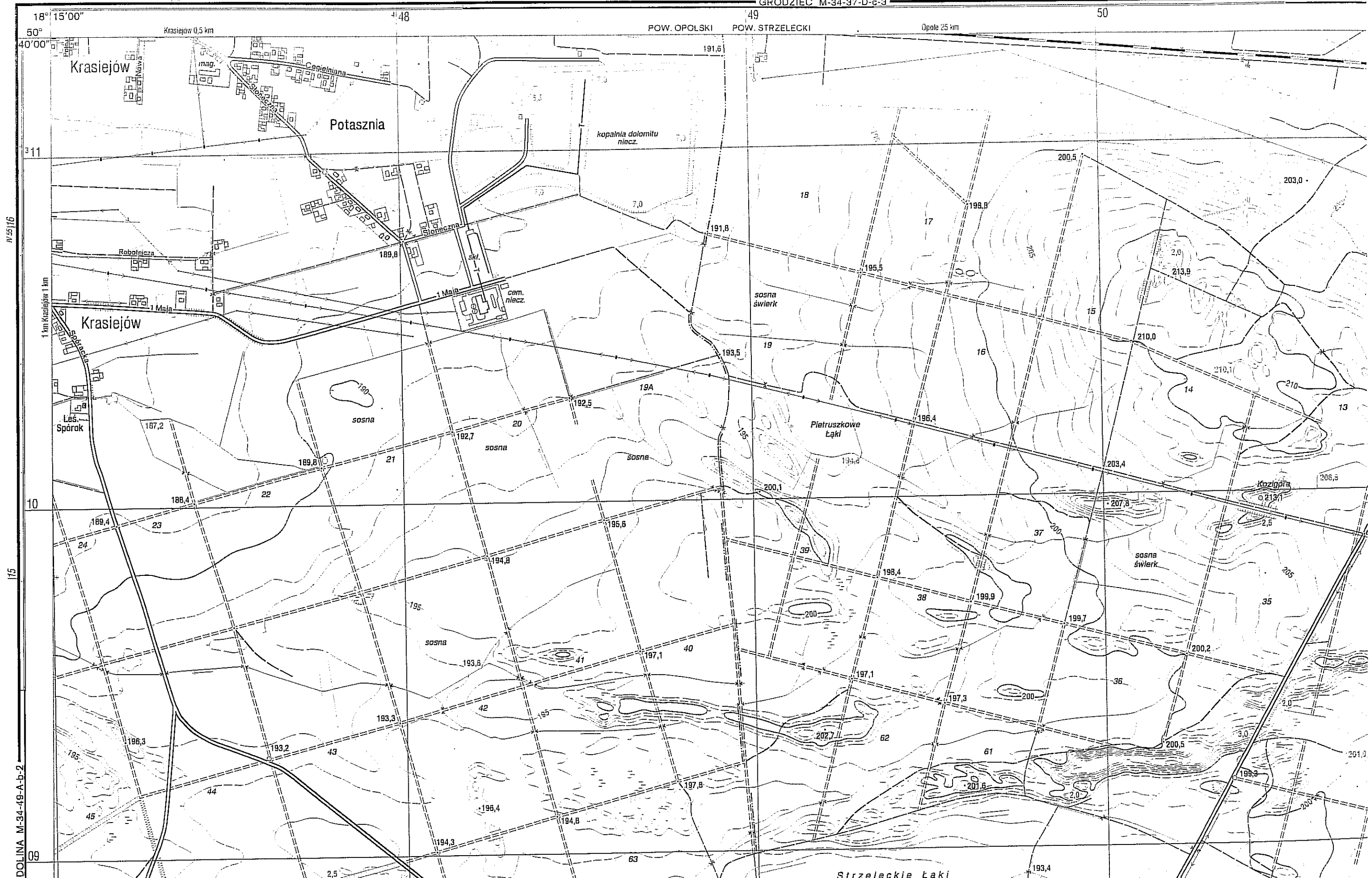
ia

(or zbożowy)

niaci

ody: liłaste, liściaste

ny



IV 55/16

115

09

DOLINA M-34-49-A-b-2

Krasiejów 0,5 km

POW. OPOLSKI

POW. STRZELECKI

Opole 25 km

Krasiejów

Potasznia

kopalnia dolomitu  
niecz.

Robotnicza

1 Maja

cem.  
niecz.

Krasiejów

Les.  
Sporok

sosna  
świerk

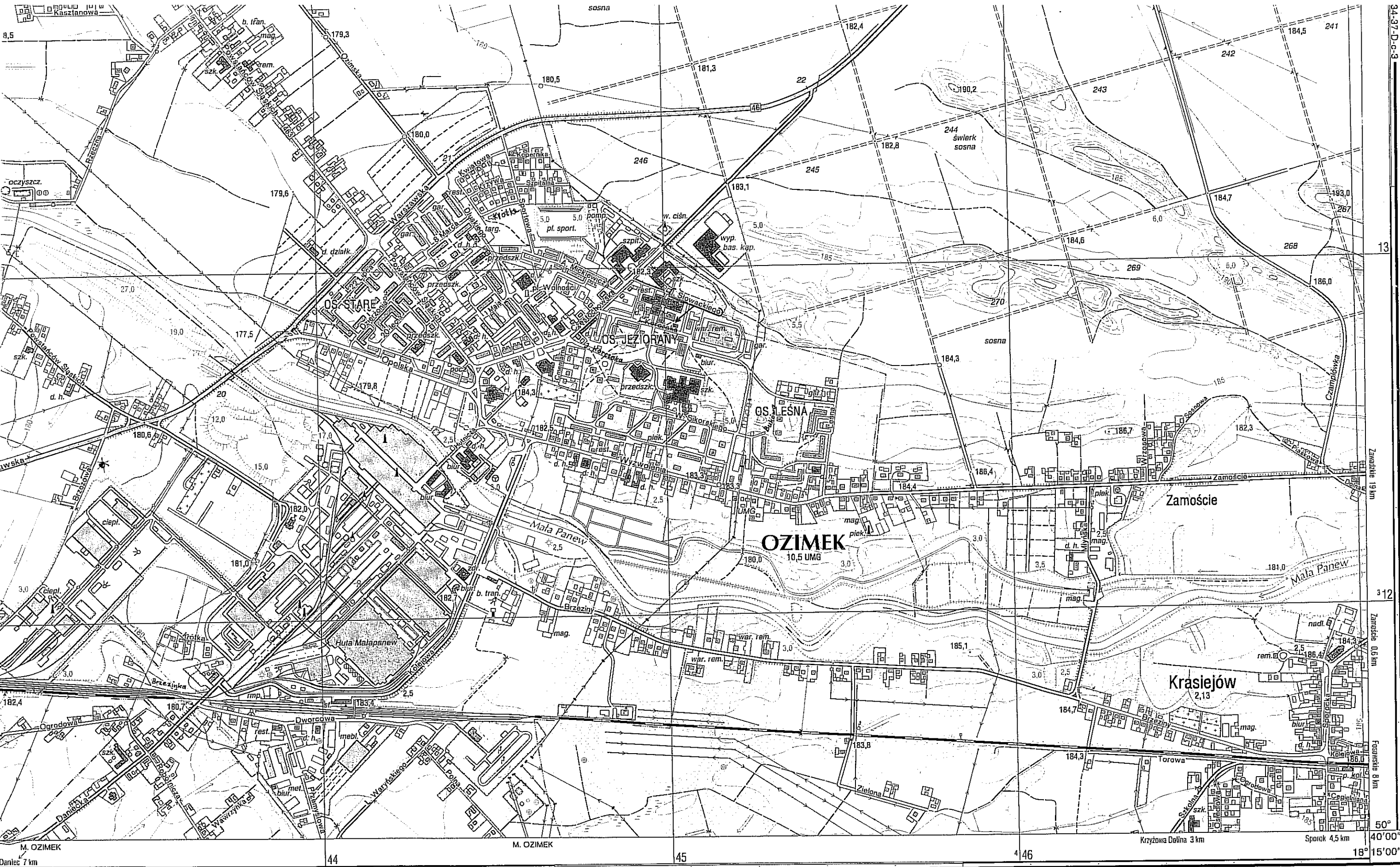
Piatruszkowe  
Łąki

Kozigóra

sosna  
świerk

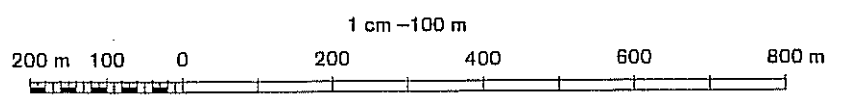
Strzeleckie Łąki






KRASIEJÓW

1 : 10 000



© GŁÓWNY GEODETA KRAJU

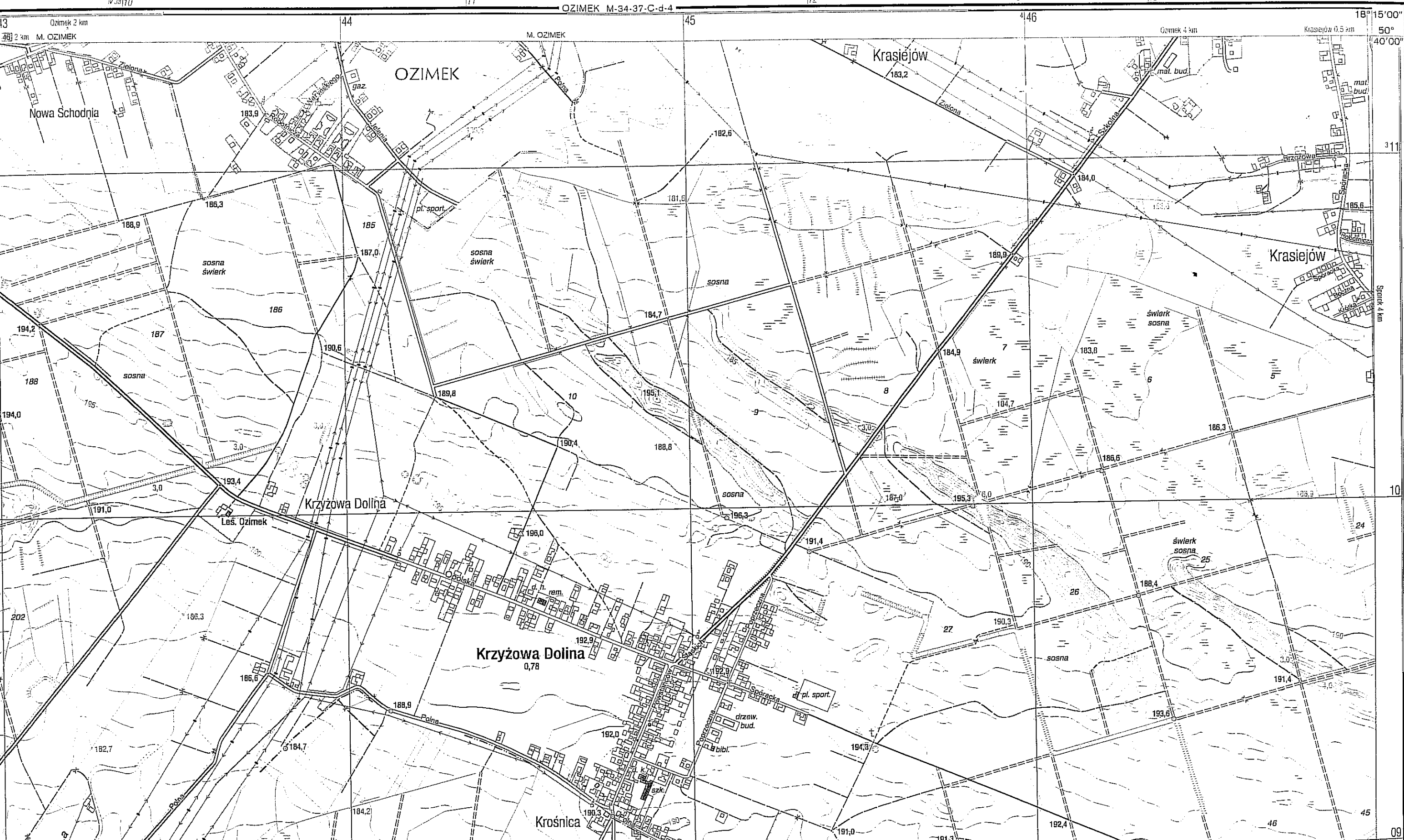
Urząd Marszałkowski  
 Województwa Opolskiego  
 Departament Geodezji, Kartografii  
 i Gospodarki Nieruchomościami  
 Biuro Geodezji i Kartografii  
 Wojewódzki Ośrodek Dokumentacji  
 i Geodezji i Kartograficznej  
 ul. Wolności 7/8, tel. 77/456 54 70  
 45-018 OPOLE



Opracowanie topograficzne 2000 r.  
 OPKG w Krakowie Sp. z o.o.  
 Opracowanie kartograficzne 2000 r.  
 wg znaków umownych 1999 r.  
 OPKG w Krakowie Sp. z o.o.  
 Druk 2001 r. OPKG w Krakowie Sp. z o.o.  
 Wydanie pierwsza

# KRZYŻOWA DOLINA

*KRASIEJÓW*





Krzyżowa Dolina

Krzyżowa Dolina  
0,78

Krośnica

Krzyżowa Dolina

Leś. Ozimek

Opolka

sosna

świerk  
sosna  
25

Sporaćka

pl. sport.

drzew.  
bud.

bibl.

szk.

sosna  
świerk

sosna

sosna  
brzoza

Praszkówka

sosna

sosna

Praszkówka

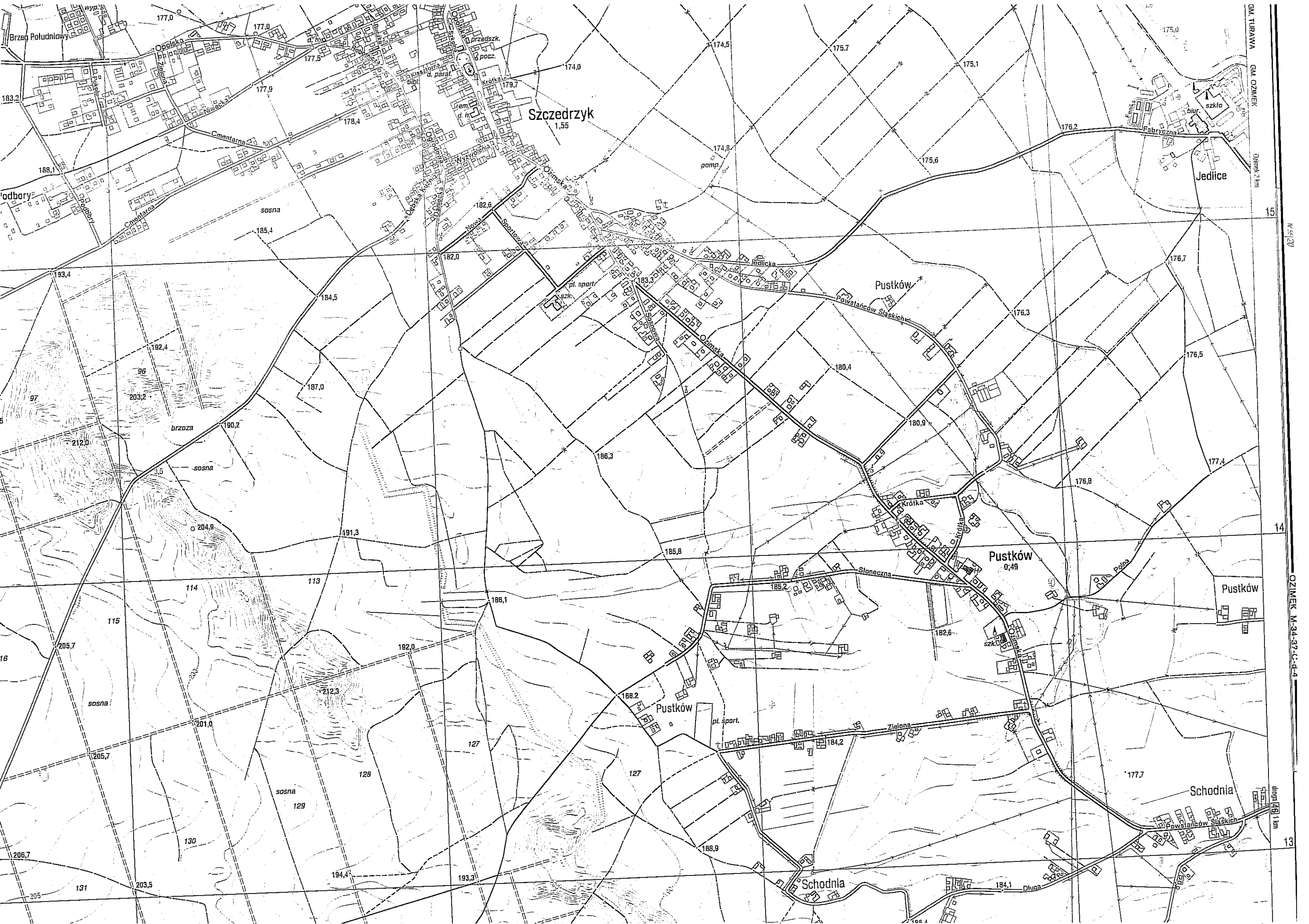
113



- 24 droga gruntowa polna lub leśna, ścieżka
- numer drogi, przystanek autobusowy, słup kilometrowy z opisem kilometrażu
- nasyp pod drogą z opisem wysokości, wykop przy drodze z opisem głębokości
- linia kolejowa normalnotorowa zelektryfikowana: dwutorowa, czyltorowa
- linia kolejowa normalnotorowa niezelektryfikowana: jednotorowa, dwutorowa
- linia kolejowa wąskotorowa, koleją linowa wisząca
- tory stacyjne, semafor, peron lub rampa kolejowa o nawierzchni twardej, utwardzonej lub bez nawierzchni
- nasyp pod linią kolejową i torami stacyjnymi z opisem wysokości, wykop przy linii kolejowej i torze stacyjnym z opisem głębokości
- linia kolejowa w budowie, droga w budowie
- transformator i linia elektroenergetyczna wysokiego napięcia, linia elektroenergetyczna niskiego napięcia
- linia telefoniczna, nazemny rurciąg ciepły
- suwarnica, taśmociąg
- budynek: mieszkalny wielorodzinny, mieszkalny jednorodzinny, niemieszkalny
- kościół lub cerkiew, kaplica, świątynia niechrześcijańska
- wysoki budynek mieszkalny, budynek użyteczności publicznej, budynek przemysłowy
- budynek zrujnowany, szklarnia, wiatła
- schron, budowla o charakterze wiaty, komin
- potniak, kapliczka lub krzyż, samolny grób: chrześcijański, niechrześcijański
- wiatrak, maszt, turbina wiatłowa, stacja meteorologiczna
- reflektor oświetleniowy, sygnał świetlny, dźwigar
- szyb kopalniany, szyb nallowy, miejsce wydobywania toru
- stacja paliw, zbiornik paliw, zbiornik cylindryczny (elevator zbożowy)
- nieurzadzony teren przemysłowo-składowy, wysypisko śmieci
- cmentarz: chrześcijański, niechrześcijański
- park, nieużytki
- 12 las: liściasty, iglasty  
linia oddziałowa, numer oddziału leśnego
- zagajnik: liściasty, iglasty
- wąski pas lasu lub zagajnika, rząd drzew
- grupa drzew, pojedyncze drzewo, drzewo - pomnik przyrody: iglaste, liściaste
- krzak, pas krzaków, gęste krzaki
- pojedynczy krzak kosodrzewiny, gęste krzaki kosodrzewiny
- sad, ogródki działkowe
- plantacja: krzewów owocowych, roślin przemysłowych
- roślinność trawiasła, zarośla trzcin lub wysokie trawy
- teren podmokły, bagno
- plaski, obszary kamieniste, plangi
- wąwóz, skarpa, opisy wysokości lub głębokości
- wał lub grobla, kopcze, dół, opisy wysokości i głębokości
- ściany i stęki skalne, odosobniona skala, głaz narzutowy, wejście do jaskini
- 234,6 punkty poziomej osnowy geodezyjnej z opisami wysokości
- 2070,0 punkt wysokościowej osnowy geodezyjnej (repar) z opisem wysokości
- niestabilizowane punkty wysokościowe z opisami wysokości
- poziomica (warstwica), wskaźnik spadku, opisy wysokości poziomicy
- znakowane szlaki turystyczne
- oczyszczalnia ścieków, basen kąpielowy pokryty czarną łofową, studnia
- 12 głębokości wody
- 168,1 punkt bezwzględnej wysokości poziomu wody
- brzeg umocniony
- przewóz łodziami
- kierunek biegu rzeki
- latawiec morska
- falechłon
- moście (moło)
- most na łodziach
- brzeg urwisty
- linia brzegowa nieokreślona
- jaz ruchomy lub zastawka piętrząca



IV 551/20  
 SZCZEDRZYK M-34-37-C-d-3



W 5:1/20

OSZMEK M.34.37.C.0-4

1:25 000

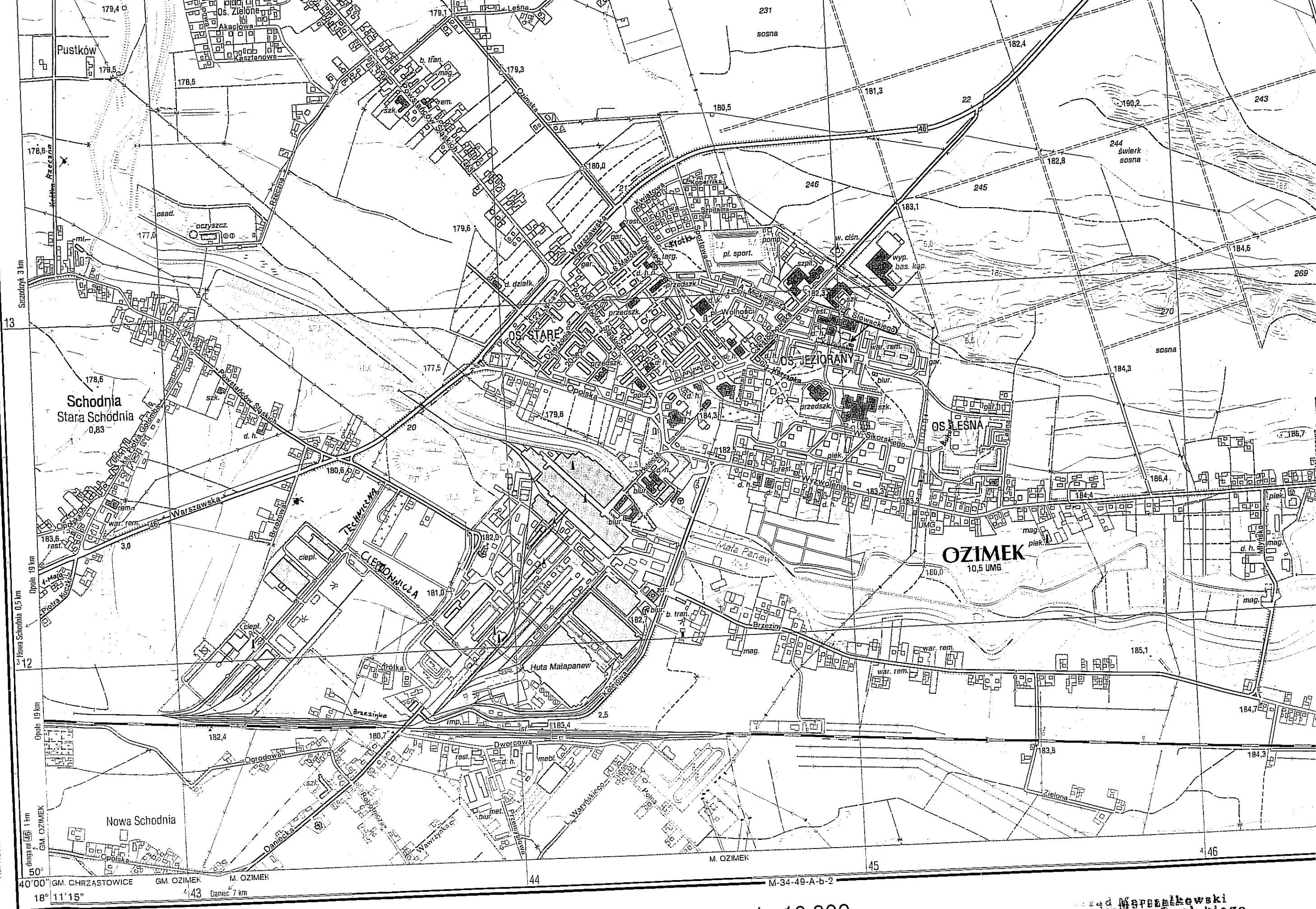


# SZCZEDRZYK

IV 35108  
M-34-37-C-d-1



SZCZEGÓLNY M-34-37-C-d-3

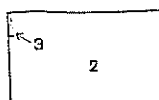


7100 11/2000 z dn. 2.05.2000

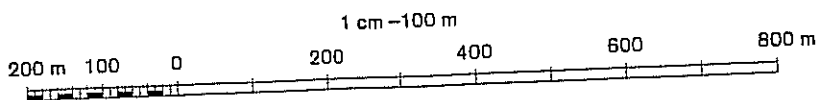
40°00' GM. CHRZĄSTOWICE    GM. OZIMEK    M. OZIMEK  
 18° 11' 15"    43    Danciec 7 km

PODZIAŁ ADMINISTRACYJNY

WOJ. OPOLSKIE  
 Pow. opolski  
 1. m. Ozimek  
 1.2. gm. Ozimek  
 2. Turawa



1 : 10 000



Województwo Opolskie  
 Departament Geodezji, Kartografii  
 i Gospodarki Nieruchomościami  
 Biuro Geodezji i Kartografii  
 Wojewódzki Ośrodek Dokumentacji  
 i Geodezji i Kartograficznej  
 Pl. Wolności 7/8, tel. 77/456 54 70



124  
123

RZEDÓW M-34-37-C-d-1

123

Frąpolów 3 km

Koniec drogi 0,7 km

320

19

18

Michalanka

Michalanka

Biestrzynnik

Paliwoda (Poliwoda)

Dylaki

Dylaki Osiedle

Dylaki

Biestrzynnik

Biestrzynnik

Biestrzynnik

Paliwoda

Biestrzynnik

Paliwoda

Jeziorna

Cmentarna

Cmentarna

Cmentarna

Ligawa

Dobrodzieńska

Lesna

elektr. biuro

przedszk.

Biestrzyńska

Dylakowska

Olszowska

Leśna

Polna

Polna

pl. sport.

Szymona

Bielszyńska

Wesoła

Droga Kas

Droga Libasowa

Droga Czarniecka

10

183,0

187,3

187,3

192,0

194,6

192,3

200,9

182,5

187,5

183,3

184,9

188,0

7,4

182,5

183,7

183,7

184,9

187,3

sosna

183,7

183,9

183,9

187,3

191,6

14

1,34

182,0

182,0

183,9

185,6

187,6

151

190,3c

191,3

180,3

180

180,3

155

184,3

sosna

154

153

152

151

190,3c

191,3

180,5

178,1

157

156

182,0

155

184,3

sosna

154

153

152

151

190,3c

191,3

180,5

179,0c

sosna

166

165

164

186,3

162

161

191,4

180,5

179,0c

sosna

166

165

164

186,3

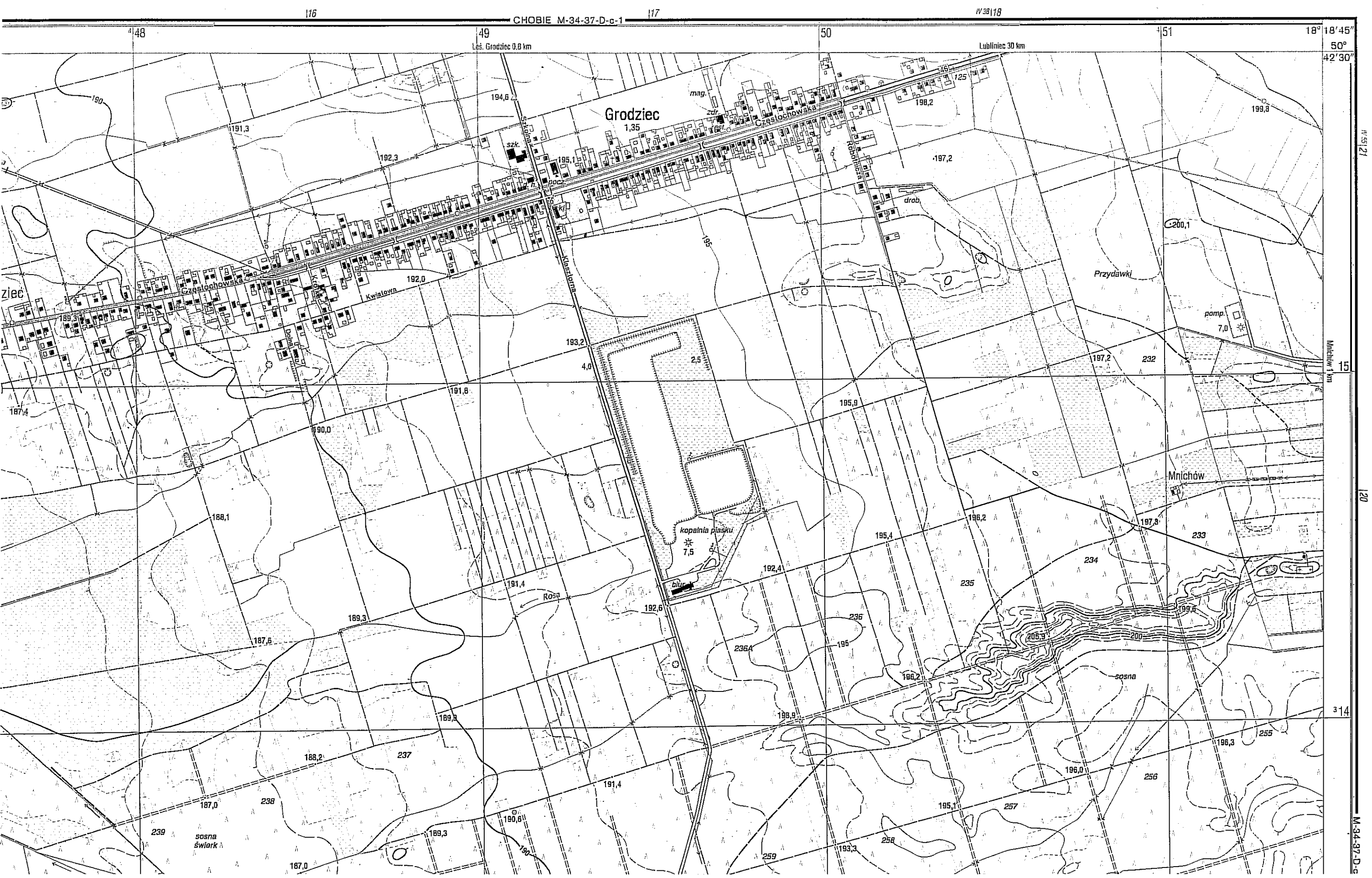
162

161

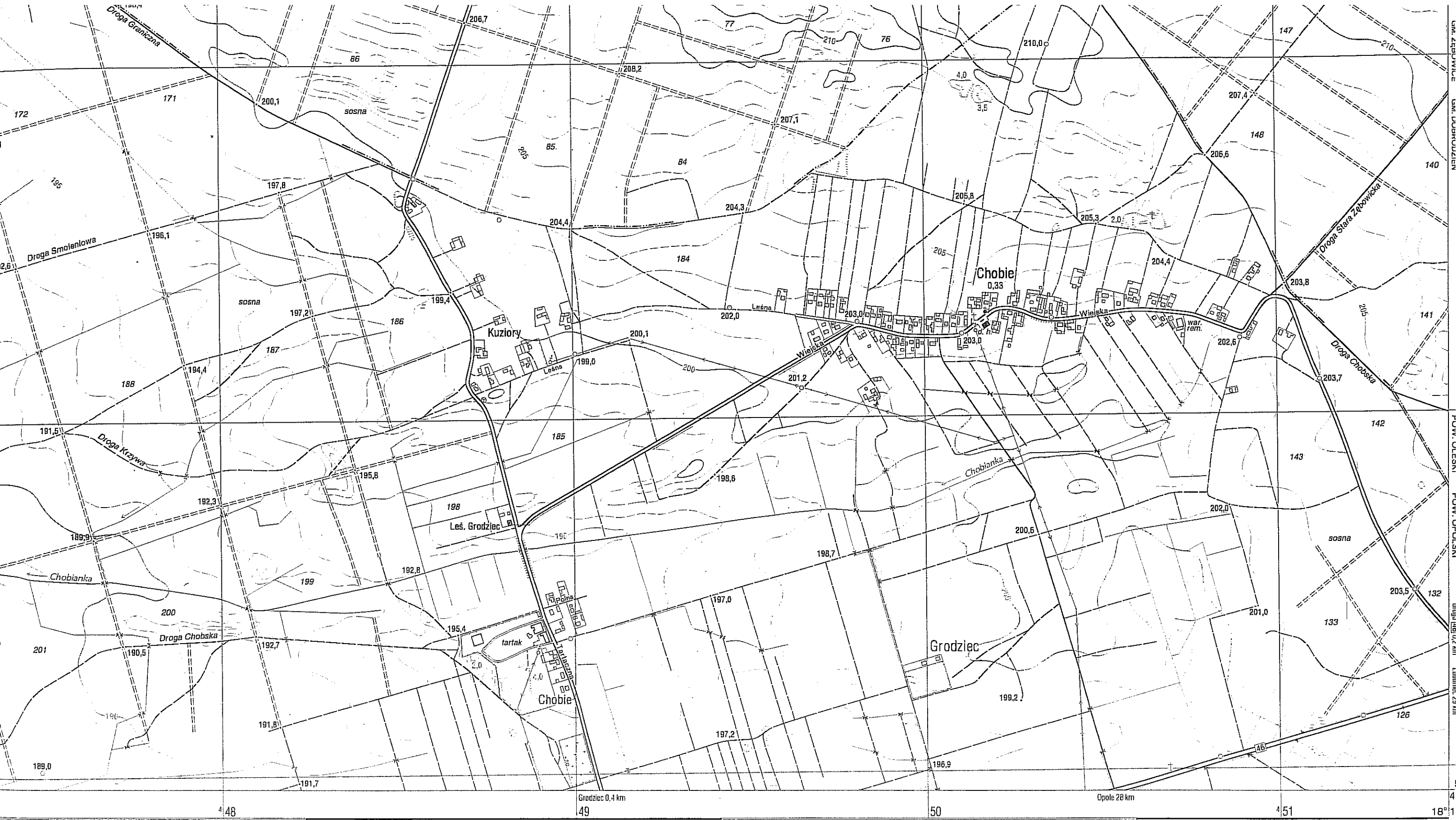
191,4

175





IV 38118  
15  
120  
314  
M-34-37-D-c-3




STRACYJNY

POLSKIE  
 ski  
 Zębowice  
 Dobrodzień  
 olski  
 Dżimiek



URZĄD MARSZAŁKOWSKI  
 WOJ. OPOLSKIEGO


1 : 10 000



© GŁÓWNY GEODETA KRAJU

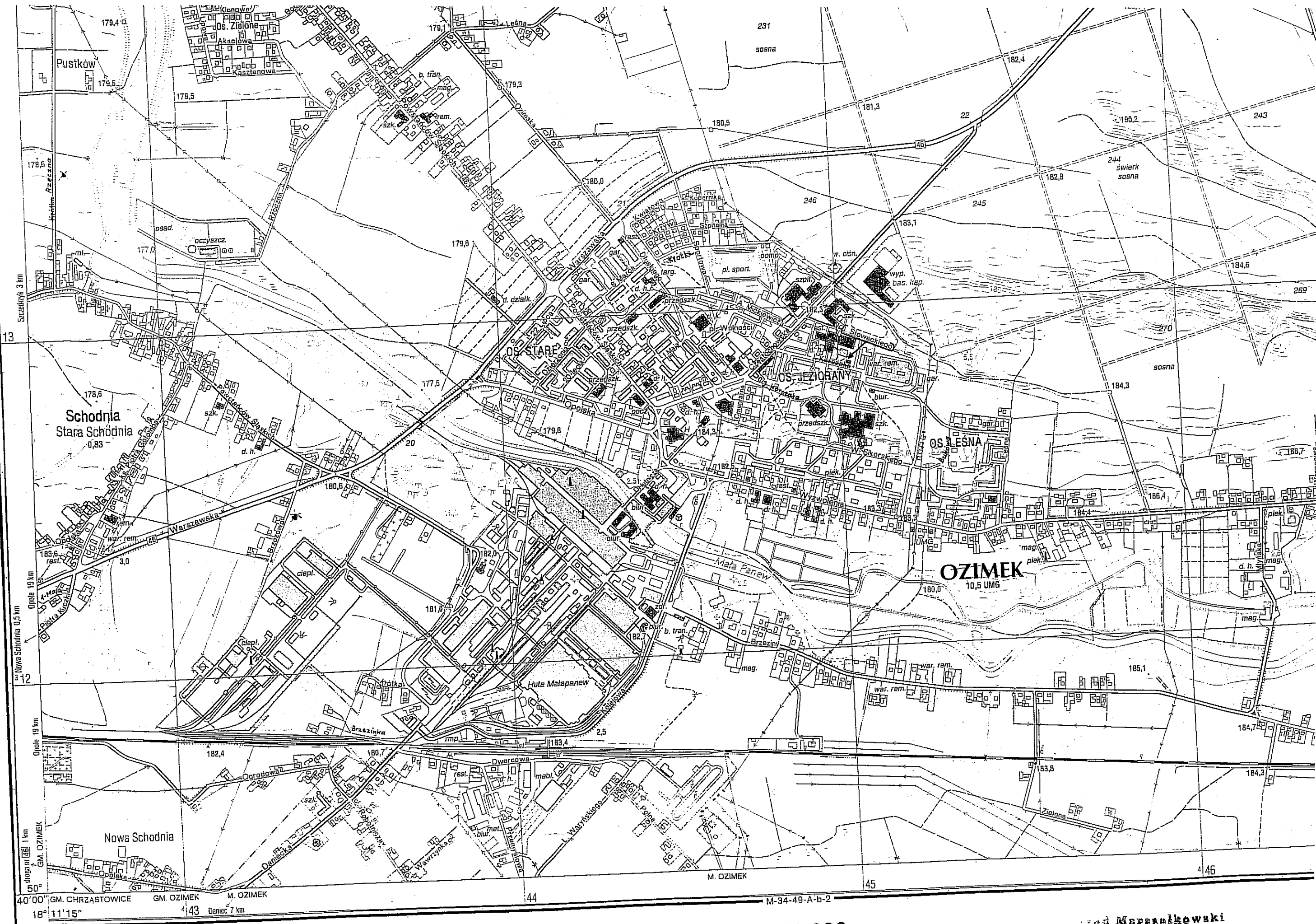
Wszelkie prawa zastrzeżone. Mapa ani żadna jej część bez pisemnej zgody wydawcy nie może być wykorzystywana w systemach odtwarzalnych bądź reprodukowana jakimkolwiek sposobem: fotograficznym, elektronicznym, mechanicznym lub innym.  
 All rights reserved. This map or any part of it may not, without the previous written consent of the publisher, be used in retrievable systems or reproduced by any photographic, electronic, mechanical or other system whatsoever.

Współrzędne prostokątne w ukl. "1992"  
 Współrzędne geograficzne geodezyjne w ukl. EUREF-89  
 Elipsoida GRS-80, poziom odniesienia Kronsztadt-86



Opracowanie topograficzne 2002 r.  
 GEO-TOP KONSORCJUM  
 Opracowanie kartograficzne 2003 r.  
 wg znaków umownych 1999 r.  
 GEO-TOP KONSORCJUM  
 Druk 2003 r. GEO-TOP KONSORCJUM  
 Wydanie pierwsze

SZCZEDRZYK M-34-97-C-d-3



Szczedrzyk 3 km

Opole 19 km  
Nowa Schodnia 0,5 km

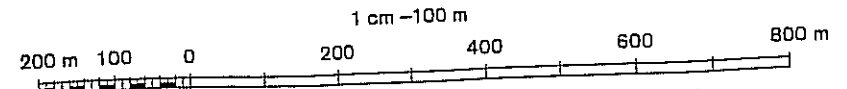
Opole 19 km  
GM. OZIMEK  
długość 1 km

40°00' GM. CHRZASTOWICE GM. OZIMEK M. OZIMEK  
18°11'15" 43 Daniec 7 km

PODZIAŁ ADMINISTRACYJNY

WOJ. OPOLSKIE  
Pow. opolski  
1. m. Ożimek  
1.2. gm. Ożimek

1 : 10 000



Urząd Marszałkowski  
Województwa Opolskiego  
Departament Geodezji, Kartografii  
i Gospodarki Nieruchomościami  
Biuro Geodezji i Kartografii  
Wojewódzki Ośrodek Dokumentacji  
i Geodezji i Kartograficznej  
ul. Polna 2, 45-500 Opole  
tel. 77/455 54 70