

U C H W A Ł A Nr XLIII / 411 / 10
R A D Y M I E J S K I E J W O Z I M K U

z dnia 29 marca 2010 r.

w sprawie zatwierdzenia „ Planu odnowy wsi Krzyżowa Dolina na lata 2010 - 2017 ”.

Na podstawie art. 18 ust. 1 ustawy z dnia 8 marca 1990r. o samorządzie gminnym / Dz. U. z 2001r. Nr 142, poz. 1591, z późn. zm./ Rada Miejska w Ozimku u c h w a ł a, co następuje:

§ 1.

Zatwierdza się „ Plan odnowy wsi Krzyżowa Dolina na lata 2010 - 2017” zawierający opis planowanych do realizacji zadań przyjęty uchwałą Zebrania Wiejskiego wsi Krzyżowa Dolina z dnia 10 marca 2010 r. w sprawie przyjęcia „ Planu odnowy wsi Krzyżowa Dolina”.

§ 2.

Uchwała Zebrania Wiejskiego wsi Krzyżowa Dolina z dnia 10 marca 2010 r. wraz z „ Planem odnowy wsi Krzyżowa Dolina na lata 2010 - 2017” stanowią załączniki nr 1 i 2 do niniejszej uchwały.


§ 3.

Wykonanie uchwały powierza się Burmistrzowi.

§ 4.

Uchwała wchodzi w życie z dniem jej podjęcia.

P R Z E W O D N I C Z A C Y
R A D Y M I E J S K I E J


Joachim W I E S B A C H

Lat nr 1
do Uchwały nr XLIII/411/10
2 dzie 25.03.2010r.

Uchwała Nr 1/2010
Zebrania Wiejskiego wsi Krzyżowa Dolina
z dnia 10 marca 2010 r.

w sprawie przyjęcia Planu Odnowy Wsi Krzyżowa Dolina

Zebranie Wiejskie sołectwa Krzyżowa Dolina
uchwała, co następuje:

§ 1. Zebranie Wiejskie przyjmuje Plan Odnowy Wsi Krzyżowa Dolina w brzmieniu stanowiącym załącznik do niniejszej uchwały.

§ 2. Niniejszy Plan Odnowy Wsi Krzyżowa Dolina podlega przedstawieniu do uchwalenia Radzie Miejskiej w Ozimku.


§ 3. Wykonanie uchwały powierza się sołtysowi wsi.

§ 4. Uchwała wchodzi w życie z dniem podjęcia.

Przewodniczący
Zebrania Wiejskiego
Beata Stłoc

Przewodniczący
Rady Miejskiej w Ozimku
Joachim W. Mesbach

Załącznik nr 2
do Uchwały nr XLIII/411/10
RADY MIEJSKIEJ W OZIMKU
z dnia 29.03.2010 r.




Plan Odnowy Wsi Krzyżowa Dolina

2010 - 2017

Krzyżowa Dolina 2010

Spis Treści

1.	Rys historyczny	4
2.	Klimat.....	5
3.	Strefa społeczna.....	6
3.1	Ludność.....	6
3.2	Oświata.....	6
3.3	Służba zdrowia.....	6
3.4	Bezpieczeństwo publiczne.....	7
4.	Infrastruktura techniczna.....	7
4.1	Zaopatrzenie w wodę.....	7
4.2	Kanalizacja i oczyszczanie ścieków.....	7
4.3	Utylizacja odpadów stałych.....	7
4.4	Energetyka.....	8
4.5	Telekomunikacja.....	8
4.6	Komunikacja.....	8
5.	Strefa gospodarcza.....	8
5.1	Przemysł.....	8
5.2	Rolnictwo.....	9
5.3	Leśnictwo.....	9
6.	Analiza SWOT.....	12
7.	Analiza zasobów sołectwa.....	14
8.	Priorytety i cele realizowanych projektów.....	19
8.1	Wytyczne priorytetu 1.....	20
9.	Harmonogram realizacji projektu.....	21
10.	Kosztorysy szacunkowe poszczególnych przedsięwzięć.....	22



Celem planu odnowy wsi Krzyżowa Dolina jest wykorzystanie wiejskiego potencjału kulturowego i walorów przyrodniczo-krajobrazowych wsi, a także mobilizacja lokalnej społeczności do aktywnych działań związanych z poprawą warunków i jakością życia na wsi. Priorytetowym celem jest dążenie do podniesienia i wzbogacenia atrakcyjności wsi i poprawa jej wizerunku w regionie.

1. Rys historyczny.

Na podstawie zgromadzonych informacji, które znalazły się w kronice opracowanej przez Józefa Feliksa wiadomo, iż nasza osada powstała w 1771 roku, w odległości około 3 km na południe (południowy wschód) od Krasiejowa, gdzie przebiegał główny szlak komunikacyjny, którym jeździli kupcy i handlarze.

Osada ta została założona przez niejakiego niemieckiego urzędnika o nazwisku Kreuz (Krzyż). Później jednak dodano do tego nazwiska rzeczownik Thal (dolina) i tak powstała nazwa wsi Kreuzthal. Wioska nosiła również nazwę Kolnisty, ponieważ powstała ona w głębokich lasach Puszczy Śląskiej, gdzie przy szerokiej drodze „Opolskiej” miała powstać nowa osada tzw. Kolonia.

Wszyscy osadnicy z wielkim zapałem pracowali przy budowie wioski. Na początku została założona ulica Powstańców Śląskich miała ona około 300 m długości. Przy tej ulicy zaczęły powstawać pierwsze domki naszych przodków. Był to wiek XVIII, najprostszym i najtańszym materiałem budowlanym było drzewo, tak więc pierwsze domy powstawały z tego materiału. Układano grube, obciosane bale i tak powstawały ściany. Dachy były również drewniane i obkładane słomami gontami, jedynie kominy układano z kamieni polnych. Na początku było tych domów 20 z czasem jednak wieś zaczęła się rozrastać. Ludzie rozszerzali swoje domostwa cofając las coraz to dalej i dalej.

Jak wiadomo początki są zawsze trudne. Koloniści, bo tak nazwano tych osadników, otrzymali każdy po 58,5 morgów ziemi z uprzednio wykarczowanego lasu. Jednak z czasem powierzchnia tych gruntów zaczęła wzrastać i powiększyła się do 64 morgów. Ogólna powierzchnia gruntów wynosiła 1200 morgów. Na wniosek mieszkańców Hrabia Strachwitz Kadłuba odsprzedał 40 morgów gotowego gruntu.

Wieś zaczęła się rozrastać, przybyło nowych domów oraz mieszkańców. Wybudowano również szkołę, także z drewna. W budynku szkolnym mieściła się jedna klasa lekcyjna i izba dla nauczyciela. Domek ten lekkomyślnie rozebrano w 1946 roku, który przez długie lata służył jako mieszkanie dla ubogich. W 1811 roku we wsi było już 28 budynków mieszkalnych z 196 mieszkańcami.

Po 1830 roku wybudowano drugą szkołę podstawową, również z drewna. Jednak ta szkoła była większa, wybudowano także budynek gospodarczy, w którym nauczyciele prowadzili małe gospodarstwo rolne. Nauczyciele pracujący w tym czasie w szkole to Wolf, Sygala, Trojan.

Już w roku 1890 Krzyżowa Dolina liczyła około 452 mieszkańców. W roku 1898 wybudowano na środku wsi nowa kapliczkę nie drewnianą, jak poprzednia tylko już murowaną. Dzwon znajdujący się w kapliczce dzwonił 3 razy rano, w południe, wieczorem, co najważniejsze był używany przy zgonie każdego mieszkańca, jak i również w czasie pożaru alarmował mieszkańców o niebezpieczeństwie. Jednak w 1934 roku przystąpiono do budowy szosy więc kaplica została rozebrana i wybudowana w nowym ogrodzie pana Józefa Kochanka, który bezpłatnie odstąpił miejsce pod budowę kapliczki. Przed kapliczką znajdował się także naturalny zbiornik na wodę, który służył mieszkańcom do gaszenia pożaru i do pojenia bydła, a w porze zimowej jako lodowisko dla dzieci i młodzieży. Ten zbiornik również musiał zostać zlikwidowany w wyniku budowy **szosy**, ale wybudowano go na nowo parę metrów dalej.

Od roku 1910 zaczęły znikać drewniane domy a na ich miejsce powstawały już domy budowane z cegły i kryte dachówką. Zaś w latach 1920 – 1945 w Krzyżowej Dolinie wybudowano aż 39 nowych budynków mieszkalnych wraz z zabudowaniami gospodarczymi. Tak do roku 1945 wieś liczyła 680 mieszkańców, którzy zajmowali 112 budynków mieszkalnych.

Koloniści produkowali węgiel drzewny na potrzeby huty. Wielu ludzi znalazło zatrudnienie w Hucie „Małapanew”. Obecnie mieszka tu około 800 mieszkańców. Jednak nie wszyscy znajdują zatrudnienie w tutejszej hucie. Wielu z nich musi szukać pracy za granicą.

2. Klimat.

Krzyżowa Dolina położona jest w najcieplejszej dzielnicy klimatycznej Polski. Charakterystyczną cechą klimatu tego terenu są stosunkowo małe roczne amplitudy temperatury powietrza. Przedwiośnie rozpoczyna się około 21 lutego i trwa 30 do 40 dni. Wczesna i pogodna wiosna trwa 60 do 70 dni. Początek wiosny przypada na koniec marca bądź początek kwietnia. Długie i ciepłe lato trwa około 100 dni i rozpoczyna się na przełomie maja i czerwca. Łagodna i długa jesień trwa 60 dni i jej początek przypada na pierwsze dni września. Krótka i łagodna zima trwa 60 do 70 dni i rozpoczyna się między 1 grudnia, a 22 grudnia. Najcieplejszym miesiącem jest lipiec ze średnią temperaturą 18,5°C, a najchłodniejszym styczeń – ze średnią temperaturą – 1,5 °C.

Średnie roczne sumy opadów wynoszą od 600 do 650 mm. Przeważają opady letnie z maksimum przypadającym na miesiąc lipiec. Najmniejsza ilość opadów przypada na miesiące

zimowe. Duża wilgotność powietrza, częste mgły sprzyjają wegetacji roślin, okres wegetacyjny trwa od 220 do 225 dni, a okres gospodarczy 260 dni.

Na omawianym terenie dominują wiatry z zachodu i północnego zachodu, przede wszystkim w okresie letnim. W zimie częste są wiatry południowe i południowo – zachodnie. Około 50 % ogółu wiatrów, to wiatry bardzo słabe. Stanowią one 24% wszystkich wiatrów w roku, natomiast wiatry umiarkowane to około 8%. W okresie przedwiośnia i wczesnej wiosny silne oraz huraganowe wiatry wyrządzają duże szkody w drzewostanach leśnych.

3. Strefa społeczna.

3.1 Ludność.

Liczbę mieszkańców według stanu na dzień 31.12.2004 r. przedstawia poniższa tabela:

Sołectwo	Liczba mieszkańców
Krzyżowa Dolina	740

Porównanie liczby mieszkańców sołectwa Krzyżowa Dolina z okolicznymi wioskami obrazuje niżej zamieszczone zestawienie:

Sołectwo	Liczba mieszkańców
Krasiejów	2061
Stara Schodnia	838

3.2 Oświata.

Na terenie sołectwa nie funkcjonuje żadna szkoła. Dzieci z Krzyżowej Doliny, które uczęszczają do klas od 1 do 6 muszą dojeżdżać do Szkoły Podstawowej w Krasiejowie. Natomiast młodzież gimnazjalna kształci się w Publicznym Gimnazjum nr 1 w Ozimku.

3.3 Służba zdrowia.

Na terenie sołectwa nie mieści się żaden Ośrodek Zdrowia. Mieszkańcy korzystają z usług Niepublicznego Zakładu Opieki Zdrowotnej znajdującego się w Ozimku. W przypadku nagłych zachorowań w sobotę i w niedzielę pełni dyżur Szpital Św. Rocha w Ozimku. Oferuje on diagnostykę i leczenie w ramach kontraktu z NFZ EUROMEDICARE.

3.4 Bezpieczeństwo publiczne.

Na terenie wsi Krzyżowa Dolina nie znajduje się Posterunek Policji. Najbliższy komisariat mieści się w Ozimku, który obsługuje teren całej gminy.

4. Infrastruktura techniczna.

4.1 Zaopatrzenie w wodę.

Na terenie Krzyżowej Doliny funkcjonuje wodociąg z ujęcia wody w Ozimku. Wydajność ujęcia to 2000 m³/h.

Długość sieci		Przyłączonych mieszkań	
Wodociąg	Kanalizacja	Wodociąg	Kanalizacja
6 km	-	168 (3,2 km)	-

4.2 Kanalizacja i oczyszczanie ścieków.

Na terenie gminy Ozimek znajduje się oczyszczalnia ścieków w Antoniowie. W zakresie gospodarki ściekami niezbędne jest podjęcie niezwłocznych działań, które zadecydują o dalszych szansach i rozwoju gminy. Rozbudowa i modernizacja oczyszczalni ścieków z wykorzystaniem nowych technologii pozwalałaby na usuwanie z zanieczyszczonej wody związków węgla, azotu i fosforu. Docelową wydajność oczyszczalni ścieków szacuje się na 3500 m³/dobę. Ze względu na rozpoczęte już procedury pozyskiwania środków oraz ustalone priorytety kolejność zadań powinna być następująca:

- Modernizacja oczyszczalni ścieków w Antoniowie wraz z budową przewodu tranzytowego z Dylak do Antoniowa.
- Budowa kanalizacji sanitarnej dla wsi Krasiejów.
- Budowa kanalizacji sanitarnej dla wsi Krzyżowa Dolina.
- Budowa kanalizacji sanitarnej w miejscowościach Strzedrzyk, Pustków, Schodnia.
- Budowa kanalizacji we wsiach Mnichus, Chobie, Grodziec.

4.3 Utylizacja odpadów stałych.

Odpady komunalne z obszaru Krzyżowej Doliny są wywożone przez prywatną firmę „Remondis Spółka Z.O.O.” na wysypisko śmieci w Opolu.

4.4 Energetyka.

Wyposażenie gospodarstw domowych w instalację elektryczną.

Sołectwo	Ilość gospodarstw wyposażonych w instalację elektryczną
Krzyżowa Dolina	174

Krzyżowa Dolina jest obsługiwana przez Rejonowy Zakład Energetyczny zakład w Opolu.

4.5 Telekomunikacja.

Wieś obsługiwana jest przez Region PKZK w Katowicach.

4.6 Komunikacja.

Drogi.

Przez teren wsi przebiega droga powiatowa, która umożliwia połączenia lokalne pomiędzy sąsiednimi sołectwami oraz zapewnia łączność z punktami obsługi rolnictwa (poniższa tabela przedstawia drogi gminne występujące w obrębie Krzyżowej Doliny).

Nazwa ulicy	Rodzaj nawierzchni
ul. Opolska	asfaltowa
ul. Powstańców Śląskich	asfaltowa
ul. Poprzeczna	asfaltowa
ul. Spóracka	asfaltowa
ul. Polna	w części asfaltowa

Kolej.

Na terenie sołectwa nie przebiega linia kolejowa. Najbliższa stacja PKP znajduje się w Krasiejowie. Jest ona oddalona o około 3 km.

5. Strefa gospodarcza.

5.1 Przemysł.

W Krzyżowej Dolinie nie funkcjonują żadne większe zakłady przemysłowe.

5.2 Rolnictwo.

Średnia powierzchnia gospodarstw w sołectwie.

Sołectwo	Liczba mieszkańców	Ilość gospodarstw (powyżej 1 ha)	Powierzchnia ogólna w ha (użytki rolne)	Powierzchnia geodezyjna
Krzyżowa Dolina	740	95	308,48 ha	936,93 ha

Grunty indywidualnych gospodarstw - 280,45 ha

Grunty należące do lasów - 15,76 ha

Grunty przeznaczone pod nieruchomości - 12,28 ha

5. Leśnictwo.

Powierzchnia lasów prywatnych i państwowych w sołectwie Krzyżowa Dolina.

Sołectwo	Powierzchnia lasów państwowych (ogółem)	Nadleśnictwo Opole	Nadleśnictwo Strzelce Opolskie	Lasy prywatne
Krzyżowa Dolina	550,47 ha	550,04 ha	0,43 ha	26,20 ha

Ekosystemy leśne

Gmina Ozimek położona w obrębie kompleksu leśnego dawnej Puszczy Śląskiej (obejmującej całą prawobrzeżną część Opolszczyzny) należy do jednej z bardziej zalesionych w województwie.

Lasy nie tworzą tu zwartej kompleksu leśnego, lecz są rozczłonkowane na szereg zróżnicowanych powierzchniowo enklaw. Otaczają zarówno miasto Ozimek jak i wszystkie wsie, z których szczególnie Mnichus, Chobie, Krzyżowa Dolina i Biestrzennik zachowały charakter typowych wsi śródleśnych.

Lasy zajmujące ponad 57% ogólnej powierzchni tej gminy administracyjnie należą do Nadleśnictwa Opole, tylko niewielkie powierzchnie administrowane są przez Nadleśnictwo Strzelce Opolskie i Turawa.

Z uwagi na fakt, że cała powierzchnia leśna tej gminy wchodzi w skład obszaru chronionego krajobrazu *Lasy Stobrawsko-Turawskie* sposób użytkowania lasów reguluje ustawa z 1991 o ochronie przyrody.

Z ogólnej powierzchni leśnej, lasy ochronne zaliczone do grupy I stanowią 47,3% (3116,6 ha), przy czym ich podział na kategorie ochronności przedstawia się następująco:

- lasy masowego wypoczynku zajmujące 2003,31 ha (64,3%),
- lasy krajobrazowe o powierzchni 1116,10 ha (35,7%).

Jak z tego wynika, udział lasów ochronnych na tym obszarze jest znaczący, przy czym najwięcej lasów grupy I znajduje się w Obrębie Zbicko. Na lasy produkcyjne grupy II przypada 52,7% (3458,11 ha).

Jeśli chodzi o powierzchniowy udział poszczególnych klas wieku, największy udział powierzchniowy ma II klasa wieku (27,3%), następnie zaskakująco wysoki IV klasa (23,4%), dalej I klasa (16,7%) oraz III klasa (15,5%). Z przytoczonych danych jednocześnie wynika, że największy udział powierzchniowy mają młodsze klasy wieku (I, II) zajmujące 44,0% powierzchni.

Siedliska leśne

W granicach analizowanej gminy, siedliska leśne reprezentowane są przez 11 siedliskowych typów lasu. Dominującymi typami siedliskowymi są:

1. Bór świeży (Bsw).

Siedlisko ubogie troficznie. Woda gruntowa średnio głęboka (3-5 m) poza zasięgiem systemu korzeniowego. Drzewostan tworzy sosna III-III, 5 bonitacji z domieszką brzozy. W runie z gatunków charakterystycznych występują: borówka czernica, pszenice zwyczajny, śmiałek pogięty oraz gajnik lśniący.

2. Bór mieszany świeży (BMsw).

Siedlisko świeże pod względem uwilgotnienia i kwaśne. Woda gruntowa zalegająca na głębokości poniżej 1,5 m, nie ma większego wpływu na vegetację roślin. Gatunkiem głównym sosna 11,5 bonitacji z udziałem dębu, brzozy i świerka. W podszyciu jarzębina, kruszyna, leszczyna, bzy i jałowiec. Dla runa dominujące są: borówka czernica, szczawik zajęczy, konwalijka dwulistna, orlica pospolita oraz malina kamionka.

3. Bór mieszany wilgotny (BM\w).

Podłoże stanowią gleby biellicowe i glejowe piaskowe (piaski rzeczno-lodowcowe) oraz gleby torfowo-mineralne i murszowo-mineralne. Woda gruntowa na głębokości od 50 do 100 cm. Głównym składnikiem drzewostanów jest sosna II bonitacji z domieszką świerka i brzozy. Podszyt tworzą wierzba, kruszyna, jarzębina. W runie orlica pospolita, konwalijka dwulistna, szczawik zajęczy, tojeść pospolita, borówka czernica, płonnik pospolity.

4. Bór wilgotny (Bw).

Podłoże stanowią przeważnie gleby biellicowe i torfowo mineralne, z dość płytkim poziomem wody gruntowej. Drzewostan tworzy sosna III-III, 5 bonitacji z domieszką świerka i brzozy. W podszycie wierzba, kruszyna, jarzębina, jałowiec. Dla runa charakterystyczne są trzęślica modra, bagno zwyczajne, borówka bagienna, borówka brusznica, gajnik lśniący oraz rokiet pospolity i borówka czernica.

5. Las mieszany wilgotny (LMw).

Gleby biellicowe, brunatne. Siedlisko wilgotne pod dość silnym wpływem wody gruntowej. Głównymi składnikami drzewostanów są: sosna II bonitacji, świerk II bonitacji, brzoza, olsza przy udziale dębu i graba. W podszycie występuje kruszyna., jarzębina, leszczyna i czeremcha. Runo tworzą: śmiełek darniowy, skrzyp leśny, oraz gwiazdnica wielkokwiatowa.

6. Las mieszany świeży (LMs).

Siedlisku świeże o znacznym zróżnicowaniu wilgotności zważywszy, że woda gruntowa może występować na głębokości poniżej 3 m, natomiast w innych przypadkach krótkotrwale na głębokości około 1,5 m. Drzewostan tworzy sosna i dąb, z domieszką modrzewia, lipy, brzozy, buka. Podszyt tworzą: kruszyna, leszczyna, jarzębina i trzmielina. Charakterystycznymi dla niej roślinami są: gwiazdnica wielkokwiatowa, przyłaszczka pospolita, perlówka zwisła, wiechlina gajowa, Jastrzębiec leśny oraz pszenic gajowy, dąbrówka rozłogowa.

Występujące tu siedliska pod względem żyzności należy zaliczyć do stosunkowo żyznych siedlisk leśnych. W pewnym stopniu świadczy o tym zasobność występujących tu drzewostanów, która kształtuje się na poziomie 190,0 m³/ha, przy rzeczywistym zapasie wynoszącym dla całego obszaru 1.255.800 m³. Tym samym oznacza to, że przeciętna

zasobność na 1 ha jest tu wyższa niż średnia dla całego Mezuregionu Borów Stobrawskich wynosząca 186,0 m³.

6. Analiza SWOT.

Podsumowanie sytuacji rozwojowej sołectwa.

1. Silne strony:

- Walory krajobrazowo – turystyczne (lasy, czyste powietrze).
 - Założono wodociąg.
 - Aktywne grupy społeczne (Odnowa Wsi, Rada Sołecka, Mniejszość Niemiecka, Straż Pożarna, Stowarzyszenie Rozwoju Wsi, Stowarzyszenie Św.Liboriusza.
 - Zagospodarowany budynek starej szkoły w którym istnieje świetlica wiejska.
 - Kaplica pod wezwaniem Św. Liboriusza.
 - Dzwonnica.
 - Kaplica pod wezwaniem Św. Jana Nepomucena-zabytkowa.
 - Źródółko.
 - Zachowywanie tradycji (tj. wodzenie niedźwiedzia, dożynki, odpusty, festyny, zanoszenie krzyżyków na pola w Wielki Piątek).
- Plac zabaw ,boisko do piłki nożnej oraz wielofunkcyjne boisko przy budynkach szkolnych.

Skwerek w centrum wsi z herbem wsi.

1. Słabe strony:

- Słabe gleby.
- Brak kanalizacji i oczyszczalni ścieków.
- Za mało miejsc pracy w obrębie naszego miejsca zamieszkania.
- Brak chodników.
- Brak instruktorów sportowych do prowadzenia zajęć z dziećmi i młodzieżą na boisku i w świetlicy.

2. Szanse:

- Możliwość nawiązania współpracy z sąsiadującą wsią, Krasiejów, która słynie z wykopalisk szczątków dinozaurów i powstającym tam Juraparkiem.

- Promowanie ścieżek rowerowych prowadzących do wykopalisk i Juraparku.
- Pozyskiwanie inwestorów i kapitału.
- Możliwość korzystania ze środków pomocy pochodzących z Unii Europejskiej
- Współpraca z działającymi już w sołectwie grupami społecznymi (Straż Pożarna, Rada Sołecka, Stowarzyszenie Rozwoju Wsi, Mniejszość Niemiecka Stowarzyszeni Sw. Liboriusza.)

3. Zagrożenia:

- Brak pracy i konieczność wyjazdu za granicę
- Brak spójności interesów organizacji wiejskich
- Brak środków finansowych

7. Analiza zasobów sołectwa.

Kluczowe obszary problemowe rozwoju	Analiza		Diagnoza		Plan		Programy		Projekty	
	Co jest?	Jak jest?	Jaki ma być?	Co jest? W jaki sposób? Kiedy?	Co konkretnie?					
1. Co wyróżnia?	Wies otwarta, przyjazna, zapewniająca wypoczynnek.	Wies otoczona lasami, mało wykorzystana atrakcyjność położenia. Nasza wies jest ostoją spokoju i aktywnego wypoczynku każdego z pokoleń.	Zapewnienie dzieciom młodzieży instruktorów do prowadzenia zajęć na boisku i w świetlicy wiejskiej.	Zagospodarowanie obiektu po nowej szkole oraz doposażenie terenów przy szkole	Adaptacja budynku nowej szkoły na lokal rekreacyjno szkoleniowy, noclegowy. Wykonanie wiat, grilla, nasadzenie krzewów oraz wyk.- mini golfa.					
2. Jakie pełni funkcje?	Wies zamieszkuje 740 osoby.	Sołectwo pełni funkcję w miarę prawidłowo.	Zamierzeniem jest stworzenie centrum wychowania kulturalnego i sportowego na trasach gminnych ścieżek rowerowych (wykorzystanie starej i nowej szkoły)	Stworzenie w budynku miejsc noclegowych (dotyczy przyjezdnych z okolic z zagranicy z miejsc. Partnerskich i zaprzyjaźnionych z Krzyżową Doliną.)	Miejsce spotkań i wypoczynku na ścieżkach rowerowych dla dzieci i dorosłych.					

3.	<p>Kim są mieszkańcy?</p>	<p>Mieszkańcy w większości to ludność miejscowa, sporadycznie napływowa.</p>	<p>Duża część mieszkańców to ludzie bezrobotni. Spoleczeństwo z roku na rok uboższe. Sytuacja zmusza ich do wyjazdów za pracę poza granice kraju. Średnia integracja organizacji wiejskich.</p>	<p>Zacieśnianie więzi międzyludzkich, umiejętności samoorganizowania się, silne poczucie przynależności do wspólnoty</p>	<p>Podnoszenie poziomu wykształcenia, podtrzymywanie kontaktów sąsiedzkich.</p>	<p>Organizowanie imprez kulturowych, szkoleń, kursów zwłaszcza po wykonaniu Sali szkoleniowej w budynku nowej szkoły..</p>
4.	<p>Co daje utrzymanie?</p>	<p>Świadczenia emerytalno-rentowe, praca zarobkowa w kraju i zagranicą, prywatni przedsiębiorcy, zasiłki dla bezrobotnych.</p>	<p>Dużo osób korzysta z zasiłków emerytalno-rentowych. Młodzież wyjeżdża do pracy za granicę.</p>	<p>Mieszkańcy powinni mieć zapewnione godziwe warunki pracy i wynagrodzenie na terenie gminny.</p>		<p>Tworzenie nowych miejsc noclegowych w budynku po szkole podstawowej.</p>
5.	<p>Jak jest zorganizowana?</p>	<ul style="list-style-type: none"> - Rada Sołecka - Mniejszość niemiecka - Stowarzyszenie Rozwoju Wsi - Straż pożarna 	<p>Rozszerzenie aktywności w działaniach na rzecz wsi</p>	<p>Integracja organizacji działających we wsi.</p>	<p>Zachowanie tradycji:</p> <ul style="list-style-type: none"> - Wodzenie niedźwiedzia - Dożynki - Odpusty - Festyny - Wigilia <p>Angażowanie ludzi młodych w sprawy odnowy wsi. Pozyskiwanie środków na odnowę wsi.</p>	<p>Udział w szkoleniach i kursach dotyczących gruntów np. z funduszu Unii.</p>

6.	Co proponuje dzieciom i młodzieży?	Niewykorzystane do końca boisko sportowe i świetlica wiejska.	Brak instruktorów do prowadzenia zajęć na boisku i w świetlicy	Doposażenie terenów przy szkole, plac festynowy	Wykonanie wiat nasadzenie krzewów, wykonanie grilla oraz wykonanie –mini golfa.	Upiększanie placu na trasie gminnych ścieżek rowerowych przy kaplicy wiejskiej na terenie byłej szkoły podstawowej.
7.	Z kim rozwiązujemy problemy?	Rada Gminy Rada Sołecka Sołtys	„Koalicja” organizacji i instytucji na rzecz odnowy wsi.	Należy zainteresować wszystkie organizacje działające we wsi do wspólnego działania na rzecz odnowy wsi.	Utworzenie grup działania dla rozwiązywania poszczególnych problemów.	Stworzenie miejsca spotkań wszystkich grup działających we wsi.
8.	Jakie obyczaje i tradycje pielęgnuje i rozwija?	Zachowanie tradycji: - Wodzenie niedźwiedzia - Dożynki wiejskie - Odpusty - Festyny - Dzień Babci i Dziadka - Dzień Dziecka - Wigilia	Brak festynów zorganizowanych przez wszystkie grupy działające we wsi.	Kultywowanie obchodzonych uroczystości i świąt. Organizowanie festynów rodzinnych i imprez okolicznościowych.	Organizowanie imprez okolicznościowych oraz festynów z okazji różnych rocznic lokalnych i świąt Kościelnych.	1. Festyn z okazji Dnia Dziecka 2. Festyn Odpustowy 3. Dzień Strażaka 4. Wodzenie Niedźwiedzia zakończony zabawą kamawałową. 5. Dożynki wiejskie.
9.	Jaki ma wygląd?	Z roku na rok wygląd wsi poprawia się.	Wioska mała, obejścia domów są uporządkowane.	Wieś zadbana, czysta. Więcej zieleni wokół posesji, Kącik Zieleni.	Współpraca z instytucjami np. Szkółkami Zieleni w celu pozyskania drzewek i krzewów ozdobnych	1. Centrum wsi, miejsce spotkań i wypoczynku na ścieżkach rowerowych dla dzieci, młodzieży i dorosłych

							2. Organizowanie konkursów na „najładniejszą posesję”, „ogródek” 3. Zazelenienie skrawka w centrum wsi.
10.	Jakie są domy i obejścia?	Większość domostw jest zadbana, mieszkańcy dbają o swoje posesje. Wieś podłączono do wodociągu gminnego. Zaopatrzona jest również w pojemniki do segregowania szkła, makulatury, tworzyw sztucznych.	Wygląd domostw i gospodarstw jest zadbany, coraz większe zaangażowanie mieszkańców w poprawę estetyki posesji. Brak chodników oraz systemu kanalizacji sanitarnej. Wioska segreguje śmieci.	Dbalność o własne domostwa, upiększanie ich w zieleń, odnowa niektórych budynków. Wieś skanalizowana.	Przeprowadzenie remontów budynków, uregulowanie gospodarki ściekowej, pomoc w upiększaniu wsi	1. Kanalizacja wsi 2. Pomoc grup działających we wsi w upiększaniu naszej wioski „Centrum Wsi”	
11.	Jaki jest stan otoczenia i środowiska naturalnego?	Oaza spokoju, czyste powietrze, wioska dookoła opleciona jest lasem, brak kanalizacji.	Spora ilość lasów sprzyja jakości i czystości powietrza. Brak większych źródeł zanieczyszczeń powodujących skażenie środowiska. Brak zorganizowanego systemu oczyszczania i	Należy w pełni wykorzystać potencjał ekonomiczny i turystyczny ścieżek rowerowych. Konieczne jest, aby jak najszybciej wioska została skanalizowana.	Kanalizacja wsi będzie bardzo ważna dla utrzymania dobrego stanu środowiska naturalnego w gminie.	1. Podłączenie do sieci kanalizacyjnej, które pozwoli na odprowadzanie ścieków z wsi do oczyszczalni w Antoniewie. 2. Przeprowadzenie częstych	

			odprowadzania ścieków			akcji typu „Sprzątanie świata”
12.	Jakie jest rolnictwo?	Stabe gleby, dominują małe gospodarstwa, które produkują na własne potrzeby.	Trzy gospodarstwa rolne, które ukierunkowały się na hodowlę bydła. Słabe gleby nie pozwalają na specjalistyczną i wydajną uprawę, dużo pastwisk.	Stymulowanie działalności dających dodatkowe dochody gospodarstwom rolnym.	Szkolenie rolników w zakresie przyszłości rolnictwa w Unii Europejskiej.	1. Organizowanie kursów i szkoleń dla rolników
13.	Jakie są powiązania komunikacyjne?	Złe połączenia komunikacyjne z okolicznymi miejscowościami. Istnieje przystanek PKS, . Mieszkańcy posiadają telefony stacjonarne i dostęp bezpłatny do Internetu w czytelnii internetowej w bibliotece budynku nowej szkoły.	Siec drogowa w sołectwie nie zawsze umożliwia dobre połączenia między innymi miejscowościami.	Ulepszenie nawierzchni dróg.	Modernizacja dróg, promowanie zdrowego stylu życia na gminnych ścieżkach rowerowych wiodących w kierunku wykopalisk w Krasiejowie i Juraparku także do innych miejscowości..	1. Modernizacja dróg i ścieżek rowerowych prowadzących przez centrum wsi w kierunku wykopalisk w Krasiejowie. 2. Budowa i przebudowa dróg gminnych o nawierzchniach gruntowych na drogi o nawierzchniach asfaltowych.

8.Priorytety i cele realizowanych projektów.

Priorytet 1

Centrum wychowania kulturalnego i sportowego na trasach gminnych ścieżek rowerowych.

Cele:

1. Adaptacja budynku nowej szkoły na lokal rekreacyjno-szkoleniowy z zapleczem sportowym i salami noclegowymi.
2. Poprawienie wizerunku placu przy szkole.
3. Wyasfaltowanie ul. Polnej do końca, utwardzenie dróg bocznych ul. Opolskiej, Powstańców Sl. i Polnej, w późniejszym czasie ich wyasfaltowanie oraz uzupełnienie brakujących jeszcze kilku punktów w oświetleniu ulicznym.
4. Budowa kanalizacji sanitarnej.
5. Dokończenie remontu zabytkowej kapliczki.
6. Adaptacja zabytkowej stodoły na muzeum wiejskie.
7. Zagospodarowanie miejsca wokół zbiornika wodnego przy ul.Polnej.

Priorytet 2

Kultywowanie tradycji społeczności lokalnych

Cele;

1. Wspieranie imprez kulturalnych.
2. Organizowanie imprez promujących i integrujących dla mieszkańców.
3. Utrzymywanie partnerskich kontaktów z zaprzyjaźnionymi miejscowościami Kollerbeck i Bredenborn.

Priorytet 3

„Koalicja” organizacji i instytucji na rzecz odnowy wsi.

Cele:

1. Stymulowanie działalności dających dodatkowe dochody rolnikom.

8.1 Wytyczne priorytetu 1.

Centrum wychowania kulturalnego i sportowego na trasach gminnych ścieżek rowerowych.

Cel 1.

Adaptacja budynku nowej szkoły na lokal rekreacyjno-szkoleniowy z zapleczem sportowym i salami noclegowymi.

Zakres prac do wykonania to;

- renowacja 2-ch sal na salę szkoleniową salę kuchenno -cateringową
- wykonanie pomieszczeń sanitarnych i renowacja korytarza i pomieszczeń gospodarczych
- termomodernizacja dachu i ścian budynku
- zakup sprzętu na wyposażenie pomieszczeń

Szacunkowy koszt zadania to;

Odbiorcami projektu będą w szczególności lokalna społeczność, mieszkańcy partnerskich i zaprzyjaźnionych miejscowości.

6. Harmonogram realizacji projektu.

Priorytet	Cel	Projekt	Termin
<p>Centrum wychowania kulturalnego i sportowego na trasach gminnych ścieżek rowerowych.</p>	<p>Promocja walorów rekreacyjno – wypoczynkowych na gminnych ścieżkach rowerowych.</p>	Adaptacja budynku nowej szkoły na lokal rekreacyjno-szkoleniowy z zapleczem sport. i noclegami	1
		Poprawienie wizerunku placu przy szkole	2
		Wyasfaltowanie ul. Polnej utwardzenie dróg bocznych i uzupełnienie oświetlenia	3
		Budowa kanalizacji sanitarnej i dokończenie remontu zabytkowej kapliczki.	4
		Adaptacja zabytkowej stodoły na muzeum wiejskie oraz zagospodarowanie miejsca przy zbiorniku wodnym	5
<p>Kultywowanie tradycji społeczności lokalnych.</p>	<p>Utrzymywanie lokalnych tradycji i wzmacnianie więzi społecznych.</p>	Wspieranie i promowanie imprez integracyjnych dla mieszkańców lokalnych i z miejsc. zaprzyjaźnionych	1
		Popularyzacja miejscowych obyczajów.	2
<p>„Koalicja” organizacji i instytucji na rzecz odnowy wsi.</p>	<p>Rozwój działalności pozarolniczej.</p>	<p>Stymulowanie działalności dających dodatkowe dochody rolnikom.</p>	1

10. Kosztorysy szacunkowe poszczególnych przedsięwzięć.

Priorytet 1.

Centrum wychowania kulturalnego i sportowego na trasach gminnych ścieżek rowerowych.

1. Adaptacja budynku nowej szkoły na lokal rekreacyjno szkoleniowy z zapleczem sportowym i salami noclegowymi.

-

1.1 Wyremontowanie świetlicy wiejskiej:

- wymiana stolarki okiennej
- odnowienie podłóg
- zainstalowanie ogrzewania
- wyposażenie w urządzenia sanitarne
- zakup komputera na potrzeby społeczności lokalnej
- Koszt tej renowacji wyniesie 40.000zł.

1.2 Promowanie zdrowego stylu życia na gminnych ścieżkach rowerowych wiodących w kierunku wykopalisk w Krasiejowie.

1.3 Modernizacja stawu znajdującego się w ustronnym miejscu wsi, przy lesie.

1.4 Budowa i przebudowa dróg gminnych o nawierzchniach gruntowych na drogi o nawierzchniach asfaltowych.

1.5 Budowa kanalizacji sanitarnej dla wsi.

Priorytet 2.

Kultywowanie tradycji społeczności lokalnych, krzewienie kultury.



Plan Odnowy Wsi Krzyżowa Dolina opracowali:

Bernard Sklorz

Liliana Pikos

Martyna Halek

Przewodniczący
Rady Miejskiej w Ozimku
Joachim Wesbach