

DROGA GMINNA - ULICA POLNA

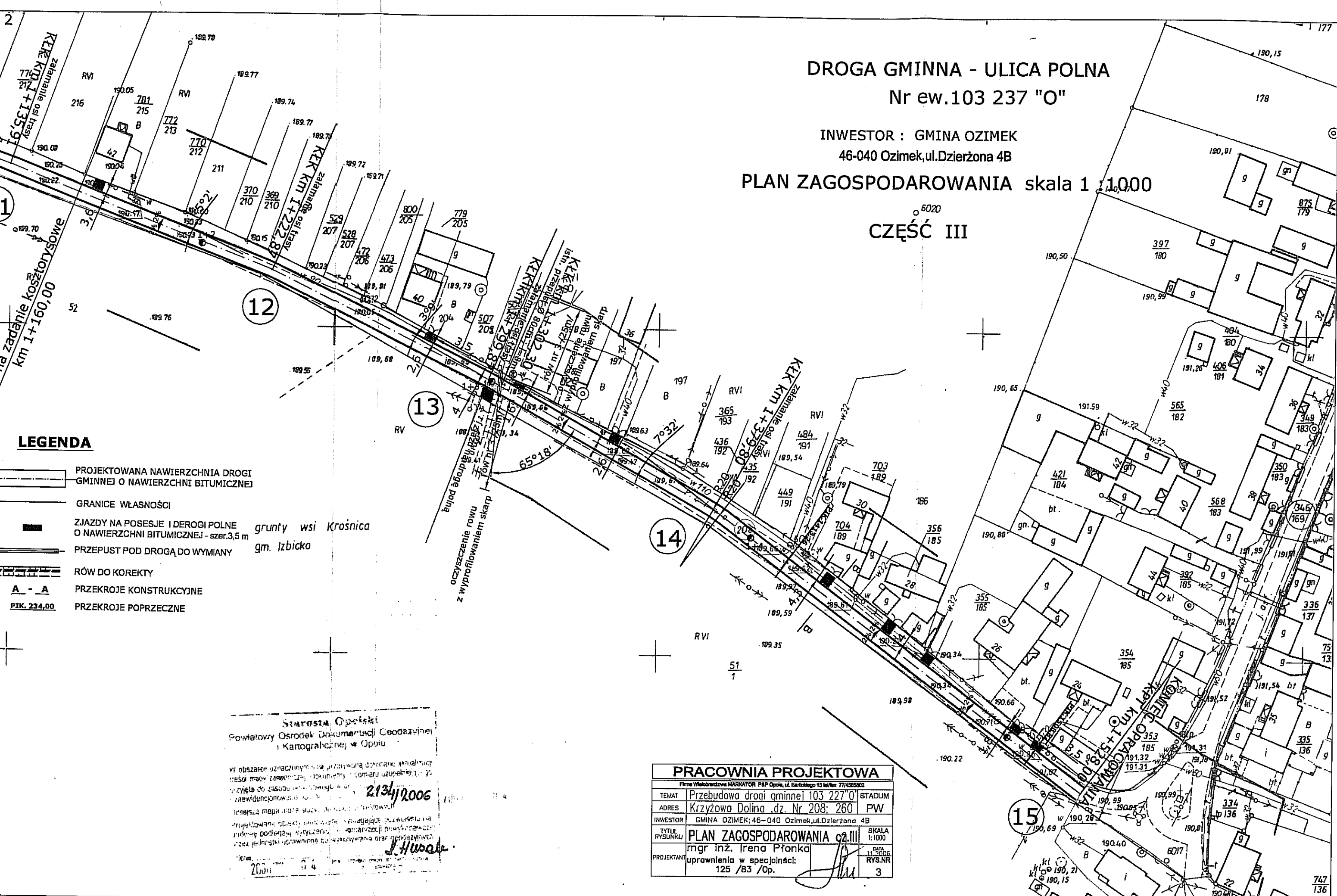
Nr ew.103 237 "O"

INWESTOR : GMINA OZIMEK








46-040 Ozimek, ul. Dzierżona 4B

PLAN ZAGOSPODAROWANIA skala 1:1000

6020
CZĘŚĆ III



LEGENDA

-  PROJEKTOWANA NAWIERZCHNIA DROGI GMINNEJ O NAWIERZCHNI BITUMICZNEJ
-  GRANICE WŁASNOŚCI
-  ZJAZDY NA POSESJE I DEROGI POLNE O NAWIERZCHNI BITUMICZNEJ - szer.3,5 m
-  PRZEPUST POD DROGĄ DO WYMIANY
-  RÓW DO KOREKTY
-  A - A PRZEKROJE KONSTRUKCYJNE
-  PK. 234,00 PRZEKROJE POPRZECZNE

grunty wsi Krośnica
gm. Izbicko

Starosta Opolecki
Powiatowy Ośrodek Dokumentacji Geodazyjnej i Kartograficznej w Opolu

W obszarze oznaczonym na planie drogą dokonano aktualizacji planu zagospodarowania drogi gminnej o nawierzchni bitumicznej - szer. 3,5 m. Wzrostła do czasu sporządzenia planu zagospodarowania droga o szerokości 3,5 m. Wzrostła do czasu sporządzenia planu zagospodarowania droga o szerokości 3,5 m. Wzrostła do czasu sporządzenia planu zagospodarowania droga o szerokości 3,5 m.

2134/2006

J. Hucak

PRACOWNIA PROJEKTOWA		
Firma Właścicielska MARKATOR P&P Opole, ul. Barickiego 13 tel/fax 77/4565002		
TEMAT	Przebudowa drogi gminnej 103 227 "O"	STADIUM
ADRES	Krzyżowa Dolina, dz. Nr 208; 260	PW
INWESTOR	GMINA OZIMEK; 46-040 Ozimek, ul. Dzierżona 4B	
TYTUŁ RYSUNKU	PLAN ZAGOSPODAROWANIA cz. III	SKALA 1:1000
PROJEKTANT	mgr inż. Irena Płonka	DATA 11.2006 RYS.NR 3
	uprawnienia w specjalności: 125 /83 /Op.	