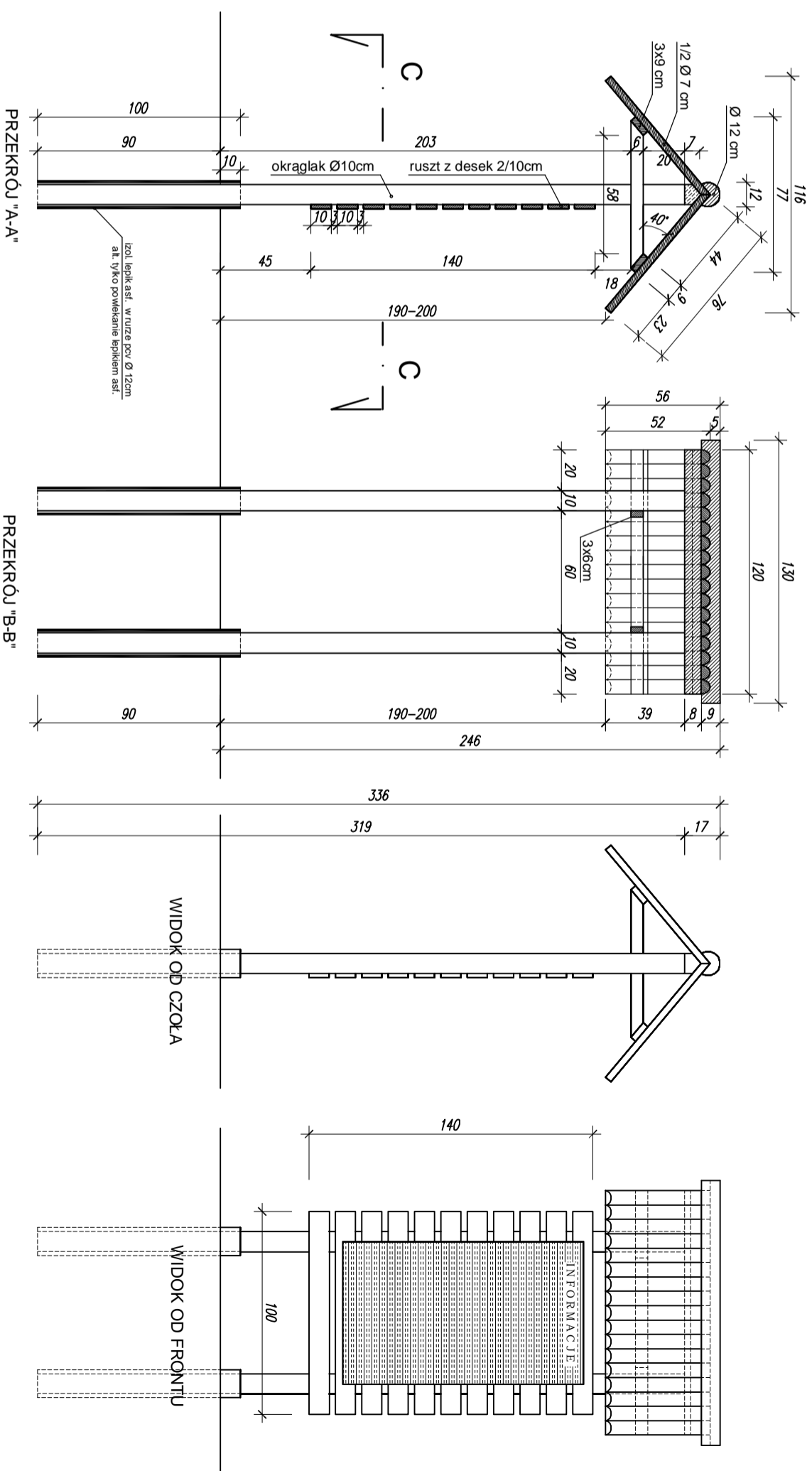
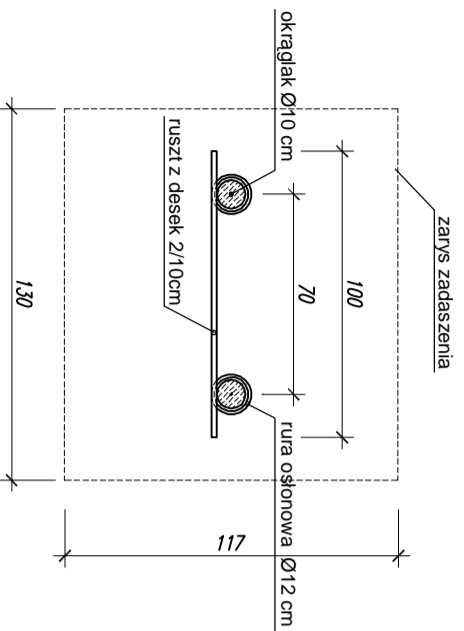
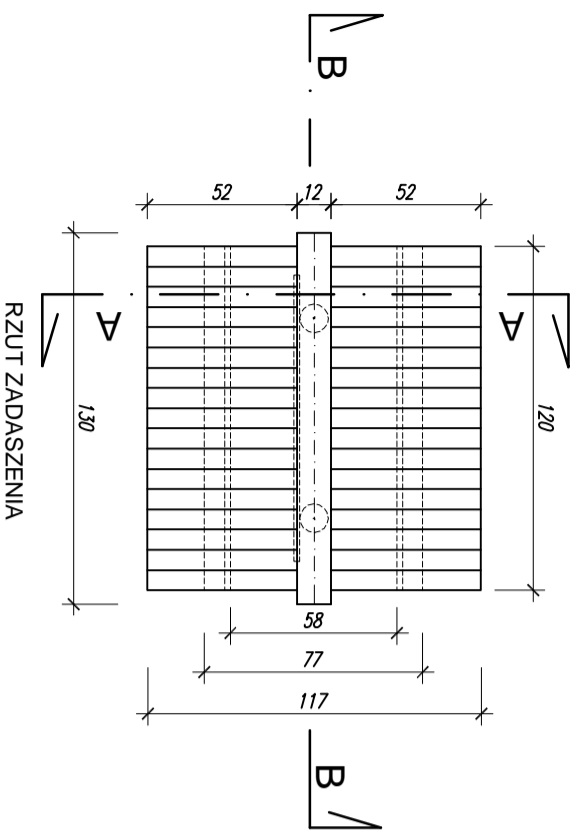


TABLICA INFORMACYJNA

SKALA 1:20



WIDOK OD CZOLEA

WIDOK OD FRONTU

KONSTRUKCJA TABLICY

- MATERIAŁ :**
1. Słupki - okrągłaki Ø 10cm, L= 3,20m odpowiednio zaizolowane i izolowane w części wykopanej, alternatywnie osadzonych w odpowiedniej średnicy rurach pcv,
 2. Konstrukcja wsporcza daszku - łaty 3x6 oraz 3x10cm, w szczycie platenka kalenicowa 8x10cm,
 3. Pokrycie - połówkami żerdzi Ø 6 -10cm, lub deski gr. 2,5 cm,
 4. Gąsior - odpowiednio wycięta żerdź Ø 12cm,
 5. Tablica - ruszta z desek 2/8-12 cm,
- Ciałość odpowiednio zaizolowana.

PRACOWNIA PROJEKTOWA "MIR"		46-047 DPOLE, ul. Wypokskiego 23/1 - telefon 47-45-300 - NIP 746-118-99-97	
Inwestor: URZĄD MIASTA I GMINY W OZIMKU		ul. Wypokskiego 23/1 - telefon 47-45-300 - NIP 746-118-99-97	
Adres: 46-040 OZIMEK - UL. KS. JÓZEFINA 4B		PROJEKT ZAGOSPODAROWANIA TURYSTYCZNEGO	
Temat: RZEKI MAŁA PANEW - GMINA OZIMEK		GMINA OZIMEK	
Nazwa i nr rob.		Nr uprawnień	
Autor: mgr inż. arch. TADEUSZ STRZAŁA		30886/10P	
OoA/OP-0067			
Autor: inż. arch. MAREK ROSTECKI		168/94/OP	
OP/UB/06/0003		LICZBA AUTOCOP	
Wydawca: inż. arch. AGATA MIKA		640-01057616	
Branża: ARCHITEKTURA - KONSTRUKCJA		Szkala: 1/20	
Projekt budowlany		Nrys: 4	
		Data: 05-2008	