




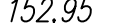

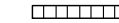





legenda :

-  jezdni i zjazdy z kostki beton. Atena gr 8cm koloru szarego na podbudowie z kr. łamanego gr 20cm
-  chodnik przyjezdniowy z płyt beton. 50*50*7cm i kostki granitowej o wys. 6cm na podbud. z kr.
-  plac wielofunkcyjny z wystawa z płyt beton. 50*50*7cm, z kostki granitowej 6cm czerwonej i kostki beton. 8cm Troja brązowej
-  linia krawężnika obniżonego do poziomu +5cm
-  linia krawężnika obniżonego do poziomu +2cm
-  152,95 projekt. rzędne niwelety jezdni i terenu
-  projekt. wpusty uliczne
-  ciąg odwodnienia liniowego
-  granica opracowania

Pracownia Projektowa "DROGMAD" 45 -089 Opole, ul. Konsularna 1, tel. 077/441-44-47			
Projekt Zagospodarowania Terenu			
TEMAT: PROJEKT BUDOWLANY remontu i przebudowy ulicy Hutniczej wraz z elewacją bramy wjazdowej dz.nr : 390/1, 390/2 , 370/7 , 370/15 k.m. , obręb Ozimek		TREŚĆ RYSUNKU: Plan sytuacyjny drogowy skala 1 : 500	
ADRES: 46-040 Ozimek, ulica Hutnicza		OPRACOWAŁ: mgr inż. T. Jaśkiewicz	
INWESTOR: Gmina Ozimek 46-040 Ozimek, ul. J. Dzierżonia 4b		PROJEKTANT: inż. A.Kulejewski upraw. Bud. Nr ewid. 34/77/Op	NR UMOWY: N- 17/2008
		DATA: 11. 2008r.	NR RYS. ZD. 1.1