

Projekt przyłączy wod-kan do budynku zaplecza sceny PARK HUTNIKA - OZIMEK, UL. KOLEJOWA

Starosta Opolski
Powiatowy Ośrodek Dokumentacji Geodezyjnej
i Kartograficznej w Opolu







W obszarze oznaczonym linią przerywaną dokonano aktualizacji treści mapy zasadniczej. Dokumenty z pomiaru uzupełniającego przyjęto do zasobu powiatowego w dniu 2007-11-27 zaevidencjonowano pod nr 2508/07. niniejsza mapa może służyć do celów projektowych. Projektowane obiekty budowlane wymagające pozwolenia na budowę podlegają wytyczeniu i inwentaryzacji powykonawczej przez jednostki uprawnione do wykonywania prac geodezyjnych.

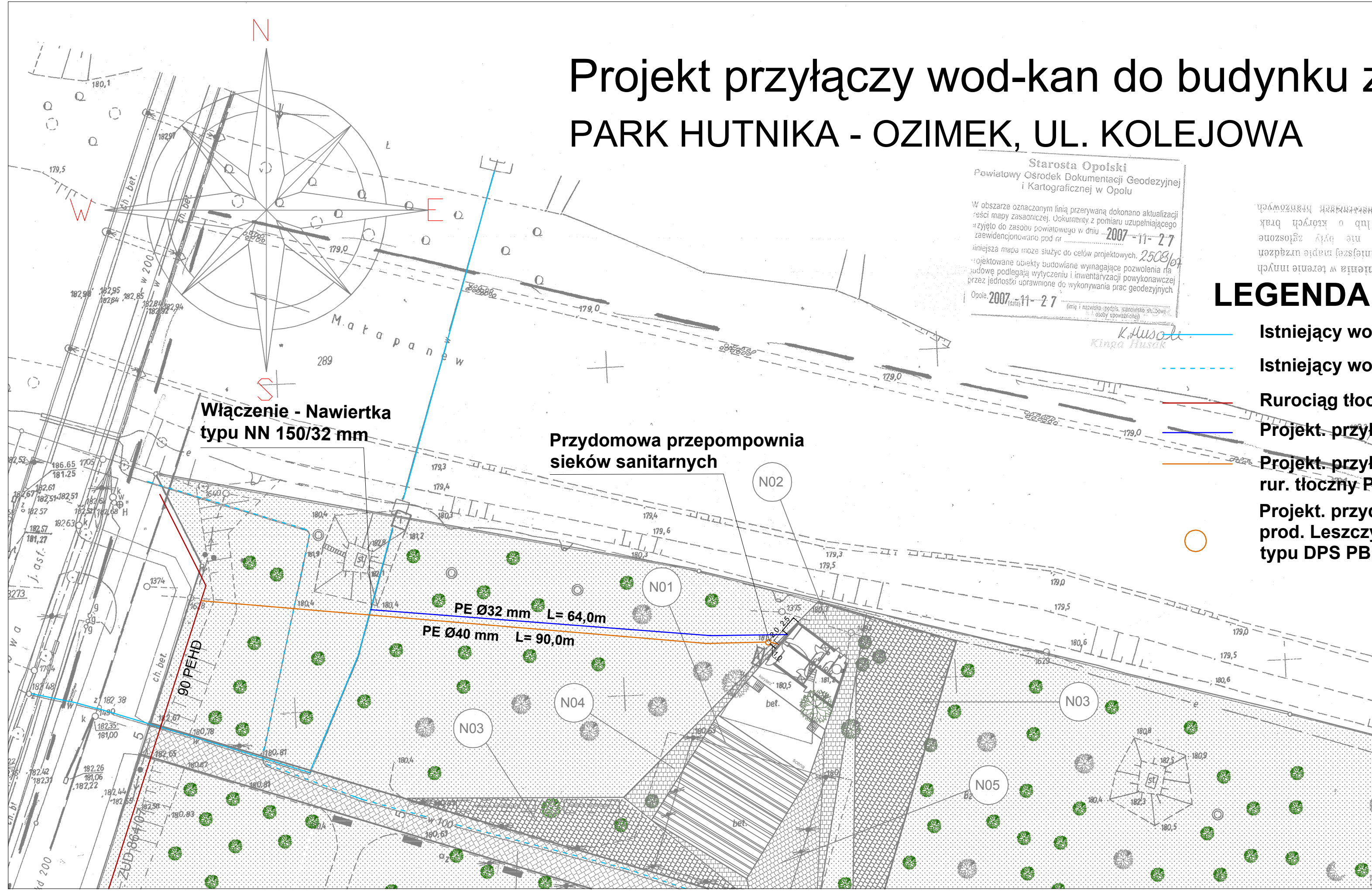
Opole 2007-11-27

Kinga Husak

Województwo Opolskie
Powiat Opolski
Gmina Ozimek
Obręb Ozimek
K.M. 5 Działka 290/1
Ul. Kolejowa
Godło mapy zas. 474-211-1341,1343
KERG 2508/07

LEGENDA:

-  Istniejący wodociąg miejski Ø150 mm
-  Istniejący wodociąg wody przemysłowej Ø100 mm
-  Rurociąg tłoczny kan. sanitarnej Ø90 mm
-  Projekt. przyłączy wody PE Ø32 mm
-  Projekt. przyłączy kan. sanitarnej rur. tłoczny PE Ø40 mm
-  Projekt. przydomowa przepompownia ścieków sanit. prod. Leszczyńskiej Fabryki Pomp typu DPS PB 800-2/DM 100 T



PRACOWNIA PROJEKTOWA		
Firma Wielobranżowa MARKATOR P&P Opole, ul. Barlickiego 13 tel/fax 77/4565802		
TEMAT	Rewitalizacja terenu Parku Hutnika	STADIUM PB/W
ADRES	Ozimek, ul. Kolejowa, dz.290/1	
INWESTOR	Gmina Ozimek, ul. Dzierżona 4b	
TYTUŁ RYSUNKU	PLAN UZBROJENIA	SKALA 1:500
SANITAR. PROJEKT.	Piotr Płonka nr upr. bud: 182/76/Op	DATA 04.2008 RYS. NR 1