

# PLAN ROZWOJU LOKALNEGO GMINY OZIMEK NA LATA 2007 -2015



2007

**Zespół projektowy:**

mgr Kornelia Homiak

mgr Anna Kropielnicka

**Nadzór nad projektem:**

mgr Dorota Knapp

## **Spis treści**

|  |    |
|--|----|
| 1. Obszar i czas realizacji Planu Rozwoju Lokalnego.....                               | 5  |
| 2. Aktualna sytuacja społeczno – gospodarcza na obszarze objętym wdrażaniem planu... 6 |    |
| 2.1. Położenie, powierzchnia, ludność.....   | 6  |
| 2.2. Środowisko przyrodnicze.....  | 7  |
| 2.2.1. Budowa geologiczna.....   | 7  |
| 2.2.2. Grunty.....   | 8  |
| 2.2.3. Wody.....   | 9  |
| 2.2.4. Klimat.....   | 10 |
| 2.2.5. Lasy.....   | 11 |
| 2.3. Turystyka .....   | 13 |
| 2.3.1. Historia.....   | 14 |
| 2.3.2. Zabytki.....  | 17 |
| 2.3.3. Kraina Dinozaurów.....  | 18 |
| 2.3.4. Trasy rowerowe.....   | 20 |
| 2.3.5. Baza noclegowa i gastronomiczna.....  | 21 |
| 2.4. Zagospodarowanie przestrzenne.....  | 23 |
| 2.4.1. Uwarunkowania ochrony środowiska naturalnego.....                               | 23 |
| 2.4.2. Infrastruktura techniczna .....   | 27 |
| 2.4.3. Własność nieruchomości.....   | 36 |
| 2.4.4. Stan obiektów dziedzictwa kulturowego.....                                      | 37 |
| 2.4.5. Zidentyfikowane problemy.....   | 40 |
| 2.5. Gospodarka.....   | 40 |
| 2.6. Sfera społeczna.....  | 45 |
| 2.6.1. Demografia.....   | 45 |
| 2.6.2. Warunki i jakość życia mieszkańców.....   | 47 |
| 2.6.3. Grupy społeczne wymagające wsparcia.....  | 57 |
| 2.6.4. Rynek pracy.....  | 59 |
| 2.6.5. Zidentyfikowane problemy .....  | 61 |
| 3. Zadania polegające na poprawie sytuacji na danym obszarze.....                      | 61 |
| 4. Realizacja zadań i projektów.....   | 62 |
| 4.1 Inwestycje w infrastrukturę turystyczno – sportową i kulturalną.....               | 63 |
| 4.2. Inwestycje w infrastrukturę drogową.....  | 68 |
| 4.3 Inwestycje w infrastrukturę kanalizacyjną.....                                     | 71 |
| 4.4 Pozostałe inwestycje.....  | 79 |

|  |    |
|--|----|
| 5. Powiązanie projektów z innymi działaniami realizowanymi na terenie Gminy Ozimek | 83 |
| 6. Oczekiwane wskaźniki osiągnięć Planu Rozwoju Lokalnego.....                     | 84 |
| 7. Plan finansowy na lata 2007 – 2013.....   | 85 |
| 8. System wdrażania.....   | 86 |
| 9. Sposoby monitorowania, oceny i komunikacji społecznej.....                      | 87 |
| 9.1. System monitorowania Planu Rozwoju Lokalnego.....                             | 87 |
| 9.2 Sposoby oceny Planu Rozwoju Lokalnego.....                                     | 88 |
| 9.3. Public Relations Planu Rozwoju Lokalnego .....                                | 88 |
| Indeks tabel.....  | 90 |
| Indeks rysunków.....   | 90 |
| Indeks wykresów.....   | 90 |

## 1. Obszar i czas realizacji Planu Rozwoju Lokalnego

Plan Rozwoju Lokalnego Gminy Ozimek, jako dokument strategiczny i planistyczny określa kierunki działań jakie w niedalekiej przyszłości podejmować będą władze tej jednostki. Głównym celem tych działań jest osiągnięcie długotrwałego i zrównoważonego rozwoju gminy, a tym samym:

- generowanie mechanizmów rozwoju społeczno-gospodarczego wspólnoty gminnej;
- tworzenie szans rozwojowych dla mieszkańców gminy, poprzez poprawę standardu cywilizacyjnego społeczności lokalnej;
- kształtowanie ładu ekologicznego i przestrzennego.

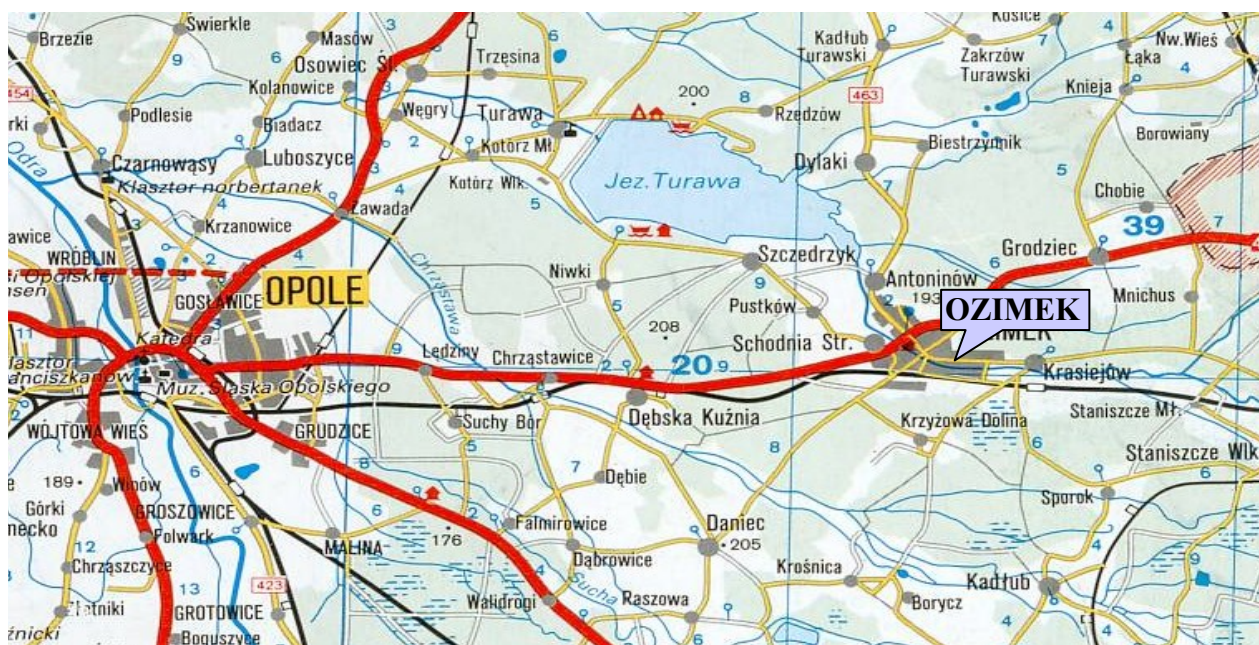
Plan Rozwoju Lokalnego realizowany będzie na obszarze Gminy Ozimek. Horyzont czasowy planu obejmuje lata 2007- 2015. W okresie tym zakłada się realizację dwiętnastu projektów inwestycyjnych. Planowane przedsięwzięcia dotyczyć będą różnego typu infrastruktury począwszy od drogowej, poprzez turystyczną, sportową, kulturalną i oświatową, a skończywszy na przeprowadzeniu rewitalizacji kryzysowych części stolicy Gminy – Miasta Ozimek.

## 2. Aktualna sytuacja społeczno – gospodarcza na obszarze objętym wdrażaniem planu

### 2.1. Położenie, powierzchnia, ludność

Gmina Ozimek położona jest w środkowo – wschodniej części najmniejszego pod względem powierzchni województwa, a mianowicie Województwa Opolskiego, w Powiecie Opolskim. Od wschodu sąsiaduje z powiatami oleskim i strzeleckim, natomiast na zachodzie graniczy z Gminami Turawa, Chrzastowice i Tarnów Opolski. Ozimek od miasta wojewódzkiego - Opola dzieli zaledwie odległość 21 km. W pobliżu przebiega droga krajowa nr 46: Opole - Częstochowa, a autostrada A4 znajduje się w odległości 30 km.

**Rysunek 1: Ozimek w Powiecie opolskim**



Źródło: [www.ozimek.pl](http://www.ozimek.pl)

W skład gminy wchodzi miasto Ozimek oraz 12 sołectw: Antoniów, Biestrzynnik, Chobie, Dylaki, Grodziec, Krasiejów, Krzyżowa Dolina, Mnichus, Nowa Schodnia, Pustków, Schodnia i Szczedrzyk.

Na dzień 31.12.2006 gminę zamieszkiwało 20 900 osób, z czego 10 709 stanowiły kobiety. 47,2% mieszkańców gminy osiedliło się w stolicy Gminy – Ozimku. Wśród najbardziej zaludnionych sołectw wymienia się: Krasiejów – ok. 2000 mieszkańców, Szczedrzyk – ok. 1600, Grodziec, Dylaki i Antoniów z liczbą mieszkańców około 1200 –

1300 osób.

Powierzchnia Gminy to 126 km<sup>2</sup>, co pozwala na określenie gęstości zaludnienia na poziomie 165,87 osób/km<sup>2</sup>. Powierzchnia miasta stanowi 2,38 % powierzchni całej Gminy.

## **2.2. Środowisko przyrodnicze**

Gmina Ozimek pod względem geograficznym usytuowana jest na Równinie Opolskiej będącej częścią Niziny Śląskiej. Przez Gminę przepływa rzeka Mała Panew przecinając ją w środkowej części na linii wschód zachód. Przez północne ziemie gminy, przepływa rzeka Libawa, a południowo – zachodnia część to tereny położone w zlewni rzeki Jemielnica.

Dolina rzeki Mała Panew jest szerokim, płaskim obniżeniem terenu o wysokości 180 – 230 m n.p.m.. Forma ta została wymodelowana w mało odpornych osadach ilastych górnego triasu oraz wypełniona grubą powłoką osadów czwartorzędowych.

Najwyżej położony punkt (210m n.p.m.) znajduje się w miejscowości Mnichus, w najdalej na wschód wysuniętej części gminy. Teren gminy opada w kierunku południowozachodnim i tam też w miejscowości Schodnia Nowa znajduje się najniższy położony punkt - 180 m n.p.m).

### **2.2.1. Budowa geologiczna**

Powierzchnię Gminy Ozimek pokrywają skały triasowe i czwartorzędowe. Na wschodzie, w okolicach Krasiejewa występują ropy kajakowe o charakterystycznym brązowym zabarwieniu. Ten rodzaj ropy występuje praktycznie na całym obszarze dorzecza Małej Panwi, nie rzadko pod cienką warstwą osadów plejstoceniowych. W związku z licznie występującymi na tym terenie nieprzepuszczającymi wody ropy, częstym zjawiskiem na tych obszarach są zabagnienia.

Wśród dominujących na terenie gminy osadów wymienia się skały akumulacji wodno - lodowcowej i lodowcowej oraz rzecznej.

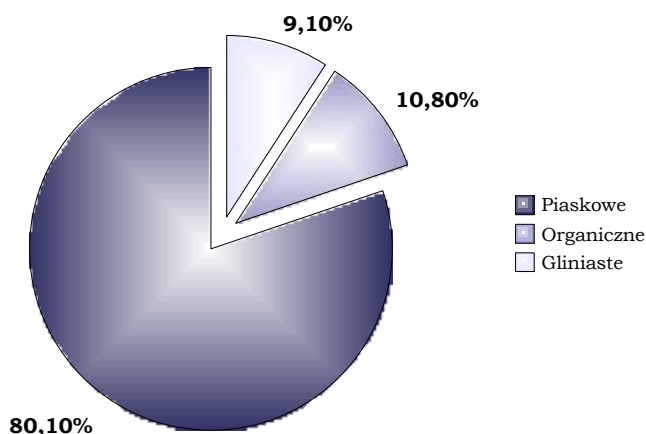
Piaski akumulacji lodowcowej z głazami oraz wodno lodowcowej spotkać można w północnej części Gminy. Z kolei w północnej, środkowej i wschodniej jej części najczęściej spotykanym osadem są piaski rzeczne form akumulacyjnych, których miąższość dochodzi do 15 m. Są to piaski różnoziarniste, kwarcowe o różnym stopniu obtoczenia.

Innym osadem spotykanym praktycznie w dolinach wszystkich cieków wodnych na terenie Gminy są tzw. osady współczesnych rzek, tj. piasek, żwir, glina i namuły.

### 2.2.2. Grunty

Na terenie Gminy Ozimek występują trzy rodzaje gleb, które różnią się pochodzeniem geologicznym skały macierzystej.

**Wykres 1: Odsetek gruntów rolnych ze względu na pochodzenie geologiczne**



**Źródło: Opracowanie Progress Consulting Sp. z o.o. na podstawie danych z Programu Ochrony Środowiska wraz z Planem Gospodarki Odpadami dla Gminy Ozimek Tom I**

Analiza zestawienia powierzchni utworów glebowych na terenie Gminy, wyraźnie wskazuje, iż utwory piaszczyste (piaski współczesnych i starych tarasów rzecznych oraz piaski wydmore), stanowią największy odsetek gruntów rolnych. Najmniejszy zaś – utwory organiczne - 9,1%.

Praktycznie w każdym zakątku Gminy Ozimek można spotkać gleby charakterystyczne dla terenów nizinnych, a także dla dolin rzecznych tu występujących.

Rodzajem gleb, które przeważają w Gminie Ozimek są czarne ziemie, mady oraz gleby brunatne.



**Tabela 1: Gleby wg typu**

| <b>Klasa gleby</b>    | <b>Typ gleby</b> | <b>Podtyp gleby</b>        |
|-----------------------|------------------|----------------------------|
| Brunatnoziemne        | Brunatne         | Brunatne wylugowane        |
|                       | Pseudobielicowe  | Brunatne kwaśne            |
| Bielicowe             | Rdzawe           | Rdzawe właściwe            |
|                       |                  | Rdzawe bielicowe           |
|                       | Bielicowe        |                            |
|                       | Bielice          |                            |
| Pobagienne            | Czarne ziemie    | Czarne ziemie zdegradowane |
| Napływowe (aluwialne) | Mady rzeczne     |                            |
| Bagienne              | Mułowe           | Mułowo – torfowe           |

**Źródło: Program Ochrony Środowiska wraz z Planem Gospodarki Odpadami dla Gminy Ozimek**

Analizując gleby pod kątem wykorzystania przez rolnictwo, należy zauważyć, że największy odsetek użytków rolnych, a mianowicie 44,5% stanowią czarne ziemie zdegradowane, odznaczające się wysokim poziomem wody gruntowej. Drugim w kolejności rodzajem gleb są mady – 25,7%, trzecim gleby brunatne – 11,9%. Te ostatnie zalegają w północnej i środkowej części doliny rzeki Mała Panew. Na obszarze gminy Ozimek spotyka się również gleby bagienne oraz mułowo - torfowe stanowiące 8,8% użytków rolnych.

Niekorzystnym z punktu widzenia upraw rolnych na terenie Gminy Ozimek jest to, iż gleby tam zlokalizowane należą do grupy tzw. gleb słabych, charakteryzujących się niską przydatnością dla produkcji rolnej.

### **2.2.3. Wody**

Sieć wód powierzchniowych w gminie Ozimek tworzona jest przede wszystkim przez cztery największe rzeki z terenu Gminy:

- Mała Panew, płynąca ze wschodu na zachód przez teren gminy;
- Myślina – dopływ Małej Panwi, przepływa przez wschodnią część gminy, pomiędzy Krasiejowem i Staniszcem Małym;
- Libawa;
- Potok Pruskowski.

Dwie ostatnie rzeki płyną przez miejscowości Biestrzennik i Dylaki w północnej części gminy.

Sieć wód powierzchniowych uzupełniana jest przez rowy melioracyjne, które

zbierają wodę z mniejszych powierzchni i odprowadzają ją do Jeziora Turawskiego oraz rowy opaskowe odwadniające wały boczne Jeziora.

Większość badanych na terenie Gminy Ozimek wód powierzchniowych klasyfikuje się w drugiej klasie czystości, ma to jednak miejsce jedynie w przypadku gdy bada się je pod kątem stężeń środkowych, w przypadku stężeń ekstremalnych żadna z badanych rzek nie osiągnęła II klasy czystości, a trzy z nich w tym Małą Panew, Myślinę i Rosę zaliczono do pozaklasowych, ze względu na zawartość odpowiednio: azotanu azotanowego; fosforu ogólnego, żelaza i azotanu azotanowego; żelaza. Pozytywnym elementem badań był wynik wody w dopływie rzeki Rosy Chobiance, dla której przeciętna jakość wód spełnia kryteria I klasy czystości.

Na terenie Gminy Ozimek nie ma ujęć wód powierzchniowych dla celów pitnych. Wody podziemne w rejonie Ozimka występują w dwóch piętrach wodonośnych – czwartorzędowym i środkowotriasowym. Oba piętra są składowymi głównych zbiorników wód podziemnych:

- Opole-Zawadzkie w utworach triasowych;
- Dolina Kopalna Małej Panwi w utworach czwartorzędowych;
- Krapkowice – Strzelce Opolskie w utworach triasowych.

Zwierciadło piętra czwartorzędowego jest zwykle swobodne i kształtuje się na wysokości 0,2 – 4,0 m i większej.

Piętro środkowotriasowe występuje na znacznej głębokości w szczelinowatych i skrasowiałych wapieniach i marglach. W Ozimku wody triasowe mają ujęcia tylko w dwóch studniach.

#### **2.2.4. Klimat**

Gmina Ozimek położona jest w najcieplejszej strefie klimatycznej Polski. Charakteryzuje się ona stosunkowo małymi rocznymi amplitudami temperatury powietrza. Analiza wskaźników termicznych na przestrzeni wielu lat pozwoliła na wysunięcie następujących wniosków:

- zima rozpoczyna się pomiędzy 11 a 22 grudnia, trwa około 60 -70 dni, a średnia temperatura to kilka stopni poniżej zera;
- wiosna podobnie do zimy trwa 60-70 dni, rozpoczyna się na przełomie marca i kwietnia, średnia temperatura waha się pomiędzy 5° a 15°C;

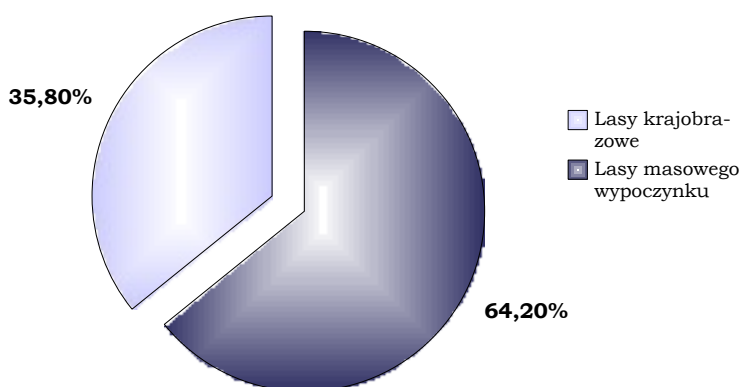
- lato jest długie (trwa około 100 dni ) i ciepłe, średnia dobowa temperatura przekracza 15 °C, okres ten rozpoczyna się na przełomie maja i czerwca;
- łagodna jesień trwa około 60 dni, a jej początek przypada na pierwsze dni września;
- najcieplejszym miesiącem w roku jest lipiec, ze średnią temperaturą 18,5°C, z kolei najchłodniejszym styczeń przy średniej temperaturze 1,5°C;
- średnia roczna temperatura wynosi 8°C.
- średnie roczne sumy opadów wynoszą od 600 do 650mm z przewagą opadów letnich i maksimum (90mm) przypadającym na miesiąc lipiec.

Duża wilgotność powietrza obserwowana na obszarze obejmującym swoim zasięgiem Gminę Ozimek sprawia, że zjawiskiem często tu występującym są mgły.

### **2.2.5. Lasy**

Gmina Ozimek leży w obrębie kompleksu leśnego dawnej Puszczy Śląskiej i należy do jednej z bardziej zalesionych w województwie. Lasy na terenie gminy zajmują 7 499 ha co stanowi 59,3% ogólnej powierzchni gminy. Nie tworzą one zwartej kompleksu leśnego, lecz są rozproszone i tworzą szereg zróżnicowanych powierzchniowo skupisk. Lasy ochronne zaliczane do I grupy zajmują 3 116,6 ha (41,6%).

**Wykres 2: Lasy wg przeznaczenia**



**Źródło: Program Ochrony Środowiska wraz z Planem Gospodarki Odpadami dla Gminy Ozimek**

Niestety największy udział w strukturze lasów mają lasy młodsze I i II klasy wieku. Jest to układ niekorzystny - charakterystyczny dla obszarów o postępującej degradacji

środowiska leśnego, a jego głównym czynnikiem sprawczym są zanieczyszczenia powietrza. Siedliska leśne na obszarze Gminy Ozimek reprezentowane są przez 11 siedliskowych typów lasów.

Wśród zbiorowisk leśnych na terenie gminy dominują bory sosnowe, których część to sztucznie nasadzone monokultury sosny.

Lasy liściaste występują na mniejszych powierzchniach. Niewielkie fragmenty łągów i gradów, w których dominują najczęściej olsza szara, jesion wyniosły, grab zwyczajny i dąb szypułkowy, spotkać można w dolinie Małej Panwi w okolicach Ozimka i Krasiejowa.

W lasach na terenie gminy Ozimek kumulują się różne negatywne zjawiska pochodzenia biotycznego i antropogenicznego, wpływające na ogólne osłabienie istniejących drzewostanów i całych ekosystemów leśnych.

Jednak mimo pogarszającego się stanu zdrowotnego, na rozpatrywanym obszarze ekosystemy leśne nadal zachowują swoje najistotniejsze walory krajobrazowe, kulturowe i społeczne. Spełniają ważną rolę gleboochronną jednocześnie modyfikując klimat w skali całego regionu. Walory zasobów leśnych stanowią naturalny potencjał rozwoju turystyki. Dla ochrony wartości jakie spełniają, obszary te zostały objęte ochroną prawną, jako strefa chronionego krajobrazu Lasów Stobrawsko – Turawskich. Poza przestrzenną formą ochrony przyrody na terenie gminy Ozimek występują obiekty ochrony indywidualnej takie jak:

- pomniki przyrody – osiem dębów szypułkowych, w tym cztery występujące w skupisku;
- użytek ekologiczny „Antoniów” - obszar chroniony ze względu na walory krajobrazowe oraz chronione rzadkie gatunki roślin i zwierząt;
- Trias - cmentarzysko gadów i płazów pochodzących z okresu karniku.

Ponadto w Gminie Ozimek wydzielonych zostało trzynaście stanowisk roślin chronionych.

### **2.3. Turystyka**

Na atrakcyjność turystyczną Gminy Ozimek składa się przede wszystkim położenie wśród lasów, gdzie szukający ciszy i spokoju amatorzy długich spacerów, mogą spędzać godziny ciesząc oczy różnorodnością roślin, wdychając świeże powietrze i korzystając z darów runa leśnego jakim są licznie występujące na tym terenie grzyby i jagody.

Gmina jest jednak miejscem atrakcyjnym głównie z punktu widzenia turystyki letniej. Pobliskie Jeziora Turawskie oraz stawy w Biestrzynniku i przysiółku Poliwoda cieszą się największym zainteresowaniem w czasie wakacji, pełniąc rolę otwartych kąpielisk, które niezmiennie od wielu lat gromadzą całe rodziny.

Duża nadzieja na dynamiczny rozwój turystyki w regionie nie tylko w okresie letnim ale przez cały rok, pojawiła się wraz z sensacyjnym odkryciem cmentarza gadów i płazów w miejscowości Krasiejów. Powstałe tu stanowisko paleontologiczne, określane jest mianem światowego. Prace nad wykopaliskami będą trwały przez wiele lat, a ich efektem ma być powstanie Dinoparku składającego się z kompleksu turystyczno - naukowego, Muzeum Paleontologicznego oraz rekonstrukcji parku jurajskiego.

Rysunek 2: Obiekty turystyczne na terenie Gminy Ozimek



Źródło: <http://www.wrotaopolszczyzny.pl/>

### 2.3.1. Historia

Ślady obecności człowieka na terenie Gminy Ozimek do niedawna datowało się na około 4200-1700 lat p.n.e., jednak odkrycie, jakiego dokonano w ostatnim czasie w jednej z miejscowości gminy – Krasiejowie, być może pozwoli umiejscowić najstarsze jak dotąd ślady pobytu człowieka w gminie Ozimek w środkowej epoce kamienia tj. około 8000-4500 lat p.n.e).

W Średniowieczu przebiegały przez te tereny dwa trakty handlowe:

1. z południa z Czech (Hradec, Opawa ) przez Głubczyce, Opole do Olesna i dalej w kierunku północy i morza;

2. z Małopolski na Dolny Śląsk i dalej ku zachodowi.


Do XIII wieku tereny gminy Ozimek były silnie zalesione i miały ubogie gleby i z tego powodu należały do rzadko zaludnionych. Natomiast wzmożone osadnictwo na terenie gminy rozwinęło w XIII wieku, w związku z procesem kolonizacji na prawie niemieckim. Do najstarszych miejscowości powstałych w tym okresie należą: Krasiejów(1292 r.), Szczedrzyk (1300 r.) i Schodnia Stara.

Następny okres osadnictwa przypada na XVI – XVIII w, kiedy tereny gminy zostały włączone do monarchii pruskiej. Wtedy to miał miejsce gwałtowny przyrost nowych osad, co związane było z intensywnym rozwojem hutnictwa staro śląskiego, nad prawobrzeżną siecią dopływów Odry.

Hutnictwo rozwijało się w oparciu o miejscowe surowce: rudę darniową, drewno i energię wodną. Powstałe w tamtym czasie miejscowości to osiedla hutnicze i kolonie węglarzy. Prymitywne huty żelaza w postaci kuźnic, słynne na całym Śląsku powstawały już w XIV i XV wieku nad Małą Panwią. Jednak dopiero na początku XVIII wieku wskutek wzmożonego zapotrzebowania na żelazo, zaczęły powstawać "wysokie" piece, w których osiągnano wyższą temperaturę i wydajność.

Przed powstaniem Huty „MAŁAPANEW”, w masywie leśnym nad Małą Panwią i Kłodnicą istniało 12 wysokich pieców z 28 pieców do fryszowania. Były one własnością panów feudalnych, którzy zwłaszcza w XVIII wieku zaczęli eksploatować siły poddanych im chłopów pańszczyźnianych do różnego rodzaju pracy przemysłowej.

W 1754 roku, w miejscu, w którym niegdyś stał młyn chłopa o nazwisku Ozimek, stanął pierwszy wysoki piec. Nazwisko właściciela przeszło później na nazwę osady zamieszkałej początkowo przez fachowców i urzędników z huty i będącej zaczątkiem dzisiejszego Ozimka. O lokalizacji huty w tym miejscu zdecydowały: nieduża odległość od Odry, okoliczne lasy państwowe, które miały dostarczać drewna oraz rzeka Mała Panew, która stanowiła ważne źródło energii.

**Rysunek 3: Królewska Huta Małapanew w Ozimku w pierwszej połowie XIX wieku**

**Źródło:** <http://www.ozimek.pl/noty/index.php?menu=ozimek>

Przez wiele lat rozwojowi huty towarzyszył rozwój osady hutniczej i okolicznych miejscowości. Z całej Polski do huty przybywali młodzi, aktywni ludzie, którzy znajdowali w Ozimku swoje miejsce, zakładali rodziny, otrzymując na starcie, w stosunkowo szybkim czasie nowe, samodzielne mieszkania. W 1954 roku Ozimek uzyskał prawa osiedla, a w 1962 prawa miejskie. Po wojnie, w latach 1950-1980 rozwój huty spowodował rozbudowę miasta, powstały osiedla mieszkaniowe wielorodzinne oraz nowy układ komunikacyjny. Historyczny układ urbanistyczny miasta został niemal całkowicie zatarty.

Upadek hutnictwa, a przede wszystkim zła kondycja finansowa Huty „Małapanew” przełożyły się na sytuację miasta i jego mieszkańców.

O czasach świetności Huty świadczyć może wciąż czekająca na dokończenie inwestycja, a mianowicie położony na powierzchni ok. 5 ha ośrodek wypoczynkowo-rekreacyjno-sportowy z możliwością prowadzenia w nim terapii leczniczo-rehabilitacyjnej, składający się z hali sportowej, basenu krytego i otwartego oraz części hotelowej i konferencyjnej.

Obecnie polityka władz samorządowych Gminy Ozimek ukierunkowana jest na rozwój gospodarczy, związany z rozwojem turystyki. Plany gospodarcze realizowane będą w oparciu o małe i średnie przedsiębiorstwa oraz przyszłych inwestorów, którym gmina postara się zapewnić dogodne i stabilne warunki dla rozwoju.


Gmina dysponuje uzbrojonymi terenami inwestycyjnymi o łącznej powierzchni ok. 20 ha, które, mogą być wykorzystywane jako tereny przemysłowe, pod drobną wytwórczość, hurtownie, czy też usługi budowlane. Ponadto tereny inwestycyjne wyposażone są we własne bocznicę kolejową na trasie Opole - Fosowskie - Częstochowa - Tarnowskie Góry.



### 2.3.2. Zabytki

Ozimek jest stosunkowo młodym miastem, w związku z czym nie posiada zbyt wielu zabytków. Jednak jednym z najciekawszych jest najstarszy w Europie wiszący most żeliwny (zabytek klasy zerowej), który wykonany został w 1827 roku w Hucie "Małapanew".

**Rysunek 4: Wiszący most żeliwny na terenie Huty "Małapanew"**



Źródło: <http://www.gornoslaskie-dziedzictwo.com>


Wśród obiektów godnych zwiedzenia wymienia się obiekty sakralne takie jak:



Neobarokowy kościół z 1912 roku w Krasiejowie, w którym znajdują się rzeźby z około 1500 roku.

Kościół z 1891r. w Grodźcu - Sanktuarium Matki Boskiej Sybiraków - w ołtarzu znajduje się obraz z przełomu XVII/XVIII w.





Kościół św. Mikołaja w Szczedrzyku z 1904 roku.

Kościół Ewangelicko – Augsburski w Ozimku z 1819r. wg projektu Karla Friedricha Schinkla będący zabytkiem klasy zerowej.



### 2.3.3. Kraina Dinozaurów

Mimo stuleci badań, historia przyrody opolskiej wciąż zaskakuje niespodziewanymi znaleziskami. Ostatnim odkryciem na skalę światową było ukazanie się w Krasiejowie koło Ozimka jedynego miejsca w Polsce, gdzie w dużej ilości zachowały się szczątki lądowych i słodkowodnych kręgowców ery mezozoicznej czyli ery dinozaurów.

**Rysunek 5: Lokalizacja wykopalisk w Krasiejowie**



Źródło: <http://www.dinopark.pl>

Okrycie miało miejsce na terenie nieczynnej już kopalni ilów. Podczas badań paleontologicznych odkryto wiele skamieniałych szczątków kostnych, odnaleziono skamieniałe kości dinozaurów, odkryto najstarsze w świecie szczątki gadów, płazów i zwierząt pokrewnych dinozaurom, pochodzące sprzed 230 milionów lat.

Szczególnie cenne dla nauki było odkrycie w roku 2001 trzech kompletnych szkieletów nieznanego dotąd gatunku dinozaura, którego nazwano *Silesaurus opolensis* (śląski jaszczur z Opola).

Zarówno Gmina Ozimek jak i cała opolszczyzna widzą w wykopaliskach szansę na dynamiczny rozwój turystyki. Na potrzeby wykopalisk powstało Stowarzyszenie Dinopark oraz Miłośników Krasiejowa, które postawiły sobie za cel kompleksowe zagospodarowanie odkryć paleontologicznych zarówno dla potrzeb nauki i oświaty jak i turystyki. W Krasiejowie powstał Dinopark z odpowiednio przygotowaną infrastrukturą. W jego skład wchodzi między innymi pawilon badawczo wystawowy ze szklaną podłogą, pod którą możliwe jest podziwianie bogactwa kościonośnych pokładów Krasiejowa. Dodatkową atrakcją tego obiektu mają być konsekwentnie prowadzone na oczach zwiedzających dalsze odkrycia. Studenci pracujący wewnątrz szklanego „pokoju” będą odsłaniać kolejne szczątki dinozaurów triasowych, a następnie je konserwować. Dinopark w zamierzeniu jego twórców ma łączyć funkcje: naukową, edukacyjną, rekreacyjno-wypoczynkową oraz muzealną.

**Rysunek 6: Eksponaty w Muzeum Paleontologicznym w Krasiejowie**



**Źródło:** <http://www.dinopark.pl>

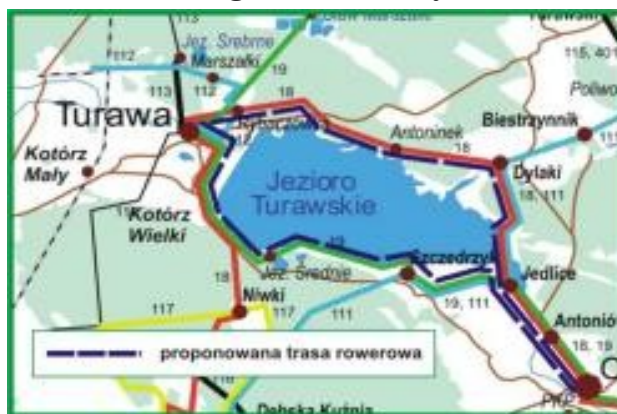
Dodatkową atrakcją jest utworzone nieopodal przez Stowarzyszenie Miłośników Krasiejowa wspólnie z Muzeum Śląska Opolskiego, wystawy paleontologicznej pt.

"Wędrowniki z najstarszym dinozaurem". Ekspozycja została zaaranżowana przestrzennie tak, iż zwiedzający ma wrażenie, że ze ściany schodzą naniesione na graficzne wydruki dinozaury, by za chwilę zbiec po usypanej skarpie. Na terenie wystawy łatwo odnaleźć opisane fragmenty szkieletów, jest też historia wykopalisk i wyjaśnienie, dlaczego właśnie w Krasiejowie zachowało się tyle szczątków.

### 2.3.4. Trasy rowerowe

Od wielu lat na terenie opolszczyzny obserwowane jest rosnące zainteresowanie turystyką rowerową. W swojej ofercie turystycznej Gmina Ozimek ma do zaproponowania oznakowane trasy oraz ścieżki rowerowe.

**Rysunek 7: Przebieg tras rowerowych nr 18 i 19**



**Źródło:** <http://www.turysta.ozimek.pl>

Pierwsza, to trasa o długości 35 kilometrów biegnąca wokół Jezior Turawskich. Kierunek tej trasy określony jest następująco: Ozimek (szlak czerwony nr18 )- Antoniów- Jedlice – Dylaki – Ośrodki Wypoczynkowe Jezior Duże – Turawa – Kotórz Wielki – Jezioro Średnie - Przystanek PKS – Jezioro Małe- Szczedrzyk – Jedlice –Antoniów – Ozimek. Druga – trasa nr 19 – biegnie terenami wypoczynkowymi południowego brzegu Jeziora Turawskiego, na odcinku czołowego wału i miejscowości Turawa – Marszałki. Jej przebieg częściowo pokrywa się z trasą nr 18, jednak po tym trasa biegnie przez Stobrawski Park Krajobrazowy do miejscowości Bierdzany i Murów.

Trzy ścieżki rowerowe biegnące przez Gminę Ozimek to:

- ścieżka nr 111, która dochodzi do trasy nr 18 i pokrywa się z jej przebiegiem na odcinku wzdłuż wschodniego brzegu jeziora, po czym pokrywa się z trasą nr 19 na odcinku Antoniów – Szczedrzyk i kończy się w miejscowości Chrzastowice;



- ścieżka nr 112, biegnie w kierunku wschodnim do przysiółka Trzesina w rejon jeziora Osowiec, a następnie dalej na wschód lasami przechodzi przez osiedle Marszałki i biegnie w kierunku wału czołowego Jeziora Turawskiego, skąd trafia do centrum Turawy;
- ścieżka nr 113 jest ścieżką najkrótszą i łączy centrum miejscowości Turawa z Jeziorem Osowiec.

### **2.3.5. Baza noclegowa i gastronomiczna**

Na bazę noclegową w Gminie Ozimek składają się odpowiednio: cztery gospodarstwa agroturystyczne: Ranczo, STARY MŁYN, EKOZAGRODA JABŁONIOWY SAD, UROCZYSKO oraz Hotel „Palm” w Ozimku, Ośrodek turystyczno -wypoczynkowy „Kotwica” w Szczedrzyku i Zajazd „Hema” w Pustkowie.

Poniższa tabela przedstawia stan bazy noclegowej w Gminie Ozimek w 2006 roku. Baza ta jest mało rozwinięta i ogranicza się do trzech obiektów noclegowych: dwóch działających przez cały rok i jednego działającego sezonowo. Z noclegów na terenie Gminy w omawianym roku skorzystało 2 758 turystów, co oznacza 3,4% wzrost w stosunku do roku poprzedniego. Osobom przybyłym z zagranicy w ciągu całego roku udzielono 1 653 noclegów, co stanowiło 37,5% wszystkich udzielonych noclegów.

**Tabela 2: Obiekty zbiorowego zakwaterowania**

| <b>Wyszczególnienie</b>   | <b>J.m</b> | <b>Wartość</b> |
|---|------------|----------------|
| Obiekty ogółem VII  | ob.        | 3              |
| Obiekty całoroczne VII  | ob.        | 2              |
| Miejsca noclegowe ogółem VII  | miejsce    | 72             |
| Miejsca noclegowe całoroczne  | miejsce    | 66             |
| Korzystający z noclegów ogółem I-XII  | osoba      | 2 758          |
| Korzystający z noclegów turyści zagraniczni I-XII                             | osoba      | 757            |
| Wynajęte pokoje w hotelach, motelach, pensjonatach ogółem I-XII               | pok.       | 1 532          |
| Wynajęte pokoje w hotelach, motelach, pensjonatach turystom zagranicznym I-XI | pok.       | 419            |

**Źródło: [www.stat.gov.pl](http://www.stat.gov.pl)**

Największym zainteresowaniem ze strony odwiedzających gminę turystów cieszą się gospodarstwa agroturystyczne oferujące szeroki wachlarz atrakcji nie zależnie od pory roku.

## RANCZO



Gospodarstwo położone jest w Dolinie Małej Panwi i specjalizuje się w propagowaniu wszelkich form aktywnego wypoczynku niezależnie od pory roku. Usytuowanie na trasie rowerowej biegnącej w dolinie rzeki Mała Panew skłania do aktywności fizycznej w formie jazdy rowerem czy spacerów. Bogactwo i malowniczość tego terenu, bliskość jezior Turawskich, a także stawów Poliwody i Myślina czynią to miejsce atrakcyjnym dla każdego turysty.

## STARY MŁYN

Gospodarstwo agroturystyczne "Stary Młyn" położone jest na peryferiach miejscowości Krasiejów w odległości 5 km od jej centrum jednak najbliższe sąsiedztwo stanowią lasy, łąki oraz stawy i rzeki okalające gospodarstwo. Swoje miejsce mogą tutaj znaleźć myśliwi, dla których przygotowana została specjalna ambona. W pobliżu, na rzece Mała Panew swoje stanowiska zlokalizowały bobry, co również może stanowić atrakcję dla miłośników zwierząt, podobnie jak konie rasy śląskiej, kucyk, barany, dziki będące „mieszkańcami” gospodarstwa.

## EKOZAGRODA JABŁONIOWY SAD



Gospodarstwo (11 ha) położone jest na skraju miejscowości Szczedrzyk, w sąsiedztwie Jezior Turawskich. Dużą część gospodarstwa zajmuje sad. Goście odwiedzający to miejsce mogą spożywać wszystkie dostępne owoce takie jak truskawki, czereśnie, brzoskwinie, wiśnie oraz gruszki. Właściciele oddali gościom do dyspozycji piec kaflowy przystosowany specjalnie do robienia przetworów. Ponadto gospodarstwo wyposażone jest w przydomową tłocznnię soków naturalnych.

Na terenie gospodarstwa odbywają się warsztaty o różnej tematyce jak np. warsztaty filcowania lub warsztaty ekologiczne.

## UROCZYSKO

Gospodarstwo położone jest z dala od wszelkiego rodzaju zabudowań. Otoczone jest ciszą i pięknem krajobrazu. Na obszarze gospodarstwa, zarówno w zabudowaniach jak i na zewnątrz, można natknąć się na różnorodne formy rzeźbiarskie.

Na terenie gospodarstwa znajduje się mocno zarybiony staw, ażył dla amatorów wędkowania i miłośników zadumy w otoczeniu kwiatowego ogrodu.

W bazie gastronomicznej Gminy można wyróżnić cztery rodzaje punktów tego typu: bary (3), kawiarnie (3), zajazdy (1) oraz restauracje (7).

## **2.4. Zagospodarowanie przestrzenne**

### **2.4.1. Uwarunkowania ochrony środowiska naturalnego**

#### **Zagrożenia gleb i powierzchni ziemi**

Większość zagrożeń rzeźby i powierzchni terenu na obszarze gminy związanych jest z antropogeniczną działalnością człowieka. Istnieją tu jednak również inne zagrożenia, a mianowicie takie, które wynikają z warunków naturalnych i położenia Gminy Ozimek.

Główne źródło deformacji będących skutkiem obecności człowieka na tym obszarze stanowi eksploatacja surowców mineralnych, szczególnie wyrobisko ilów kajprowych w Krasiejowie, wyrobisko piasku kwarcowego w Groźcu (zawodnione wyrobisko, zwałowisko mas ziemnych) oraz w Biestrzynie – Poliwodzie. Innym źródłem tego typu zmian powierzchni ziemi są pozostałości po składowaniu odpadów poprodukcyjnych w Ozimku oraz tereny przemysłowe w otoczeniu Huty „MAŁAPANEW”.

Władze Gminy w ramach przeciwdziałania negatywnym skutkom działalności człowieka podejmuje szereg działań, które mają na celu ich ograniczenie. Przykładowo nagromadzone na dwóch hałdach o łącznej powierzchni ok. 55 ha odpadowe masy formierskie poddawane są odzyskowi gospodarczemu, z kolei tereny po eksploatacji piasków kwarcowych w Biestrzynie zrekultywowano tworząc stawy hodowlane.

Nie mniej niebezpieczne są jednak tereny dzikiego składowania odpadów mineralnych i mas ziemnych na terenie Ozimka oraz w rejonie miejscowości Grodziec, Krasiejów i Pustków.

Powierzchnia obszarów zdegradowanych i zdewastowanych w gminie Ozimek wynosi ok. 58,19 ha, z czego 10,39 ha- obszary zdegradowane i 47,80 ha zdewastowane. Na pozostałym obszarze gminy nie wyznaczono obszarów zdegradowanych przez działalność przemysłową, składowanie odpadów czy też inną formę działalności ludzkiej, która mogłaby znacząco wpłynąć na degradację krajobrazu.

Analizując zagrożenia naturalne należy zauważyć, że gleby w gminie Ozimek charakteryzują się dużym udziałem frakcji piasku, co czyni, że są one wrażliwe na wpływ erozyjnych czynników zewnętrznych takich jak woda i wiatr, które to czynniki mogą nie

rzadko mają negatywny wpływ na prawidłowe funkcjonowanie gleb. Ponadto większość gleb ma odczyn bardzo kwaśny lub kwaśny. Istnieje zatem silna potrzeba monitorowania stanu gleb zarówno pod względem kwasowości jak i zasobności w podstawowe składniki nawozowe (azot, fosfor, potas), a w razie potrzeby regulacji odczynu gleby przez stosowanie nawozów.

Pocieszającym jest jednak fakt, iż gleby z obszaru Gminy Ozimek nie wykazują zanieczyszczenia substancjami ropopochodnymi i metalami ciężkimi.

### **Zagrożenia jakości wód powierzchniowych i podziemnych**

W Gminie Ozimek szczególny nacisk kładziony jest na zapobieganie zanieczyszczaniu wód w granicach stref ochronnych ujęć wód podziemnych (bezpośrednia i pośrednia). W związku z tym, na terenie ochrony bezpośredniej całkowicie zabronione jest wykorzystywanie i użytkowanie gruntów do celów niezwiązanych z eksploatacją ujęcia wody. W przypadku zakwalifikowania obszarów do terenów ochrony pośredniej może być zabronione lub ograniczone wykonywanie robót oraz innych czynności powodujących zmniejszenie przydatności ujmowanej wody lub wydajności ujęcia.

Potencjalny wpływ na jakość wód powierzchniowych i podziemnych ma również eksploatacja takich obiektów infrastruktury komunalnej, jak oczyszczalnie ścieków i składowisko odpadów. W przypadku Gminy Ozimek niestety w rejonie żadnej z oczyszczalni nie prowadzi się monitoringu wód podziemnych, który pozwoliłby na ocenę ich stanu. Regularnie jest jednak badany skład ścieków wprowadzanych do Małej Panwi i Libawy.

Zagrożenie dla stanu wód stanowić mogą również odcieki wysypiskowe. Z badań prowadzonych na wysypisku odpadów w Dylakach wynika jednak, iż pomimo silnie zaawansowanego procesu rozkładu substancji organicznych w złożu odpadów, nie stwierdzono negatywnego oddziaływania składowiska na środowisko wodne.

### **Zagrożenia jakości powietrza atmosferycznego**

Na jakość powietrza atmosferycznego na terenie gminy Ozimek składa się emisja pyłów i gazów będących konsekwencją zachodzących procesów energetycznych i przemysłowych, emisji niskiej, komunikacji samochodowej oraz emisji niezorganizowanej.



Podmiotami odpowiadającymi za emisję zanieczyszczeń przemysłowych i technologicznych są głównie podmioty gospodarcze, w tym:

- Huta MAŁAPANEW Sp. z o.o.,
- MAŁAPANEW Modelarnia Sp.z o.o.,
- „MAŁAPANEW” Armatura Sp. z o.o.,
- „MAŁAPANEW” Maszyny i Konstrukcje Sp. z o.o.,
- Konstrukcje Stalowe Sp. z o.o.,
- Huta Szkła „JEDLICE” S.A.,
- Przedsiębiorstwo „ENMA” Sp. z o.o.,
- „EKOMODERN” Sp. z o.o.,
- „ProLicht Reklama” Sp. z o.o..

Głównym źródłem tych zanieczyszczeń są procesy spalania paliw energetycznych, działalność zakładów metalurgicznych, ślusarskich jak również stosowanie farb i lakierów.

Źródłem tzw. emisji niskiej są licznie występujące w Gminie Ozimek indywidualne systemy grzewcze. W indywidualnych systemach grzewczych na terenie gminy Ozimek spalany jest głównie węgiel kamienny, koks, miał węglowy, z uwagi na sąsiedztwo z dużymi obszarami leśnymi drewno. W niewielkim zaś stopniu wykorzystywany jest olej opałowy, co w dużej mierze wynika z kosztów eksploatacji.

Niestety charakterystyczną cechą najczęściej spotykanych indywidualnych palenisk węglowych jest ich niska sprawność a także niepełny proces spalania powodujący nadmierną emisję zanieczyszczeń do atmosfery.

Zanieczyszczenia z komunikacji samochodowej, pochodzą przede wszystkim ze spalania paliw i olejów napędowych, największe ich stężenie występuje więc na trasach komunikacyjnych Gminy Ozimek, które stanowią liniowe źródła zanieczyszczeń.

**Tabela 3: Szacunkowa emisja zanieczyszczeń pochodząca z transportu samochodowego na terenie gminy Ozimek**

| <b>Rodzaj zanieczyszczenia</b>                   | <b>Emisja roczna [Mg/rok]</b> |
|--|-------------------------------|
| Tlenek węgla                                     | 150,3                         |
| Benzen   | 1,3                           |
| Węglowodory i ich pochodne                       | 29,4                          |
| Węglowodory alifatyczne                          | 20,6                          |
| Węglowodory aromatyczne                          | 6,2                           |
| Tlenki azotu                                     | 68,7                          |
| Pył całkowity zawieszony                         | 3,8                           |
| Związki ołowiu w przeliczeniu na ołów            | 0,01                          |
| Tlenki siarki w przeliczeniu na dwutlenek siarki | 5,3                           |

**Źródło: Program Ochrony Środowiska wraz z Planem Gospodarki Odpadami dla Gminy Ozimek**

Źródłem zanieczyszczeń niezorganizowanych na terenie Gminy Ozimek jest wysypisko odpadów w Dylakach oraz oczyszczalnia ścieków w Antoniowie, a także kopalnie surowców mineralnych, stacje paliw oraz procesy wypalania traw, ściernisk oraz nieużytków.

### **Klimat akustyczny**

Klimat akustyczny na terenie gminy Ozimek kreuje przede wszystkim: hałas pochodzący z transportu powierzchniowego oraz obiektów przemysłowych.

Głównym źródłem hałasu z transportu powierzchniowego są drogi o największym natężeniu ruchu, a mianowicie: droga krajowa nr 46 (8 304 pojazdów/d), wojewódzka nr 463 (1 154 pojazdów/d) oraz drogi powiatowe o numerach: 1706, 1712, 1713, 1732, 1738, 1739, 1740, 1742, 1744, 1758, 1762, 1771, 1807, 1816 i 2221 o średnim natężeniu ruchu 1 518 pojazdów/d.

W przypadku obiektów przemysłowych, największy hałas emitują spółki zlokalizowane na terenie upadłej Huty MAŁAPANEW S.A. oraz Huta Szkła „Jedlice” S.A.. Wśród obszarów zaliczanych do zagrożonych hałasem pochodzenia przemysłowego wymienia się również tereny Kopalni „Krasiejów”, gdzie wykorzystywany jest sprzęt ciężki taki jak koparki czy przenośnik taśmowy z napędem. Należy jednak zauważyć, iż w wyniku zamontowania osłon przeciwdźwiękowych zasięg strefy 50 dB nie przekracza obszaru terenu górniczego kopalni, jednak w okolicy Zakładu Przeróbczego, który położony jest poza obszarem górniczym sięga 150 m od granicy obszaru górniczego.

## 2.4.2. Infrastruktura techniczna

### Sieć wodociągowa

Na terenie Gminy Ozimek działa pięć podziemnych ujęć wody pitnej:

- Ozimek: - ul. Częstochowska, składa się z dwóch studni wierconych o łącznej wydajności 100m<sup>3</sup>/h i zaopatruje w wodę część gminy oraz sołectwo Antoniów;
  - ul. Polna, składa się z trzech studni wierconych o łącznej wydajności 113m<sup>3</sup>/h, zaopatruje w wodę część miasta Ozimek oraz sołectwa Krasiejów, Krzyżowa Dolina i nowa Schodnia;
- Mnichuś, ujęcie składa się z jednej studni wierconej o wydajności 45m<sup>3</sup>/h i zaopatruje sołectwa Mnichuś, Grodziec i Chobie;
- Biestrzynnik, składa się z dwóch studni wierconych o łącznej wydajności 48m<sup>3</sup>/h i zaopatruje w wodę sołectwa Biestrzynnik i Dylaki;
- Szczedrzyk, składa się z dwóch studni wierconych o łącznej wydajności 72m<sup>3</sup>/h i zaopatruje w wodę sołectwa Szczedrzyk, Pustków, Schodnia Stara i Jedlice.

Łączna zdolność produkcyjna czynnych ujęć wody wynosi 7 914 m<sup>3</sup>/dobę, tj. 2 888 610 m<sup>3</sup>/rok<sup>1</sup>.

Eksploatację wszystkich pięciu ujęć prowadzi Przedsiębiorstwo Gospodarki Komunalnej i Mieszkaniowej w Antoniowie k/Ozimka.

W trzech na pięć ujęć, jakość wody surowej przekracza dopuszczalne normy w zakresie zawartości związków żelaza i manganu, a jedynie w jednym ujęciu: Ozimek ul. Częstochowska, jakość wody uznaje się za dobrą.

Gmina regularnie podejmuje zadania mające usprawnić i rozszerzyć zasięg sieci wodociągowej.

Woda dostarczana jest do mieszkańców siecią wodociagową, której łączna długość wynosi 131,4 km. Na terenie Gminy istnieje 3 116 przyłączy do budynków<sup>2</sup>.

<sup>1</sup> Przedsiębiorstwo Gospodarki Komunalnej i Mieszkaniowej, Antoniów, lipiec 2007

<sup>2</sup> Tamże

### **Sieć kanalizacji sanitarnej i deszczowej**

Długość kanalizacji sanitarnej na terenie Miasta i Gminy Ozimek wynosi 25,6km (2006)<sup>3</sup>. W roku poprzednim - 25,1km i było w nią wyposażonych 11 185, co stanowiło około 53% mieszkańców gminy<sup>4</sup>. W zakresie odprowadzania i oczyszczania ścieków, jedynie dwie miejscowości są wyposażone w kompleksową kanalizację sanitarną: miasto Ozimek oraz sołectwo Antoniów. Kanalizacja ta odprowadza ścieki do oczyszczalni w Antoniowie.

Ponadto po rodzimym zakładzie „Opolanka” pozostał lokalny system kanalizacji sanitarnej o długości L = 1,1 km. Obecnie z systemu tego korzysta firma „COROPLAST”, szkoła, przedszkole i część mieszkańców Dylak.

Ścieki z pozostałych miejscowości gminy gromadzone są w tzw. zbiornikach bezodpływowych, a następnie wywożone są do oczyszczalni ścieków w Antoniowie. Ilość zbiorników do gromadzenia nieczystości odpowiada ilości gospodarstw domowych w zabudowie jednorodzinnej.

Za wywóz nieczystości płynnych z obszaru całej Gminy odpowiada Przedsiębiorstwo Gospodarki Komunalnej i Mieszkaniowej Sp. z o.o. w Antoniowie.

Ścieki opadowe z terenu miasta Ozimek odprowadzane są systemem kanalizacji deszczowej do rzeki Mała Panew. Poza terenem objętym kanalizacją deszczową wody z ulic odpływają do przydrożnych rowów. Istnieją również lokalne systemy kanalizacji deszczowej, które służą przede wszystkim do odwodnienia dróg i występują częściowo w Krasiejowie, Antoniowie, Schodni Nowej oraz Grodźcu.

Na obszarze Gminy Ozimek działają dwie oczyszczalnie ścieków: w Antoniowie i Dylakach.

Technologia oczyszczania ścieków w Antoniowie oparta jest na jednostopniowym procesie osadu czynnego, z usuwaniem związków węgla osadnikiem wstępnym typu Imhoffa, a klasyczna przeróbka osadów oparta jest na fermentacji mezofilowej w komorze fermentacyjnej osadnika Imhoffa, bez odzysku biogazu.

Oczyszczone ścieki odprowadzane są rowem otwartym (od przepustu wałowego do rzeki) do rzeki Mała Panew.

Przepustowość oczyszczalni wynosi obecnie 2 500 m<sup>3</sup>/dobę<sup>5</sup>.

<sup>3</sup> Tamże

<sup>4</sup> [www.stat.gov.pl](http://www.stat.gov.pl)

<sup>5</sup> Przedsiębiorstwo Gospodarki Komunalnej i Mieszkaniowej, Antoniów, lipiec 2007

**Tabela 4: Ładunki zanieczyszczeń (kg/rok) w ściekach po oczyszczeniu - Antoniów**

| Rodzaj zanieczyszczenia | Ładunek |
|-------------------------|---------|
| BZT5                    | 3 703   |
| ChZT                    | 19 486  |
| zawiesina               | 5 664   |
| azot ogólny             | 7 014   |
| fosfor ogólny           | 1 470   |

**Źródło: Opracowanie Progress Consulting Sp. z o.o. wg danych GUS, 2005**

Drugim miejscem, gdzie odprowadzana jest pewna ilość ścieków z terenu gminy, jest mechaniczno-chemiczna oczyszczalnia w Dylakach, która wybudowana została na potrzeby Zakładu Przemysłu Dzewiarskiego „Opolanka” w Opolu. Na skutek jego likwidacji, oczyszczalnia przejęta została przez Zarząd Miasta i Gminy w Ozimku i przekazana do eksploatacji Przedsiębiorstwu Gospodarki Komunalnej i Mieszkaniowej Sp. z o.o. w Antoniowie.

Do oczyszczalni ścieków w Dylakach odprowadzane są ścieki sanitarne z firmy „Coroplast” Sp. z o.o. (powstałej w miejscu byłego zakładu dzewiarskiego) oraz szkoły, przedszkola i z pobliskich domów.

Oczyszczone ścieki odprowadzane są do rzeki Libawy. Wydajność oczyszczalni wynosi 75 m<sup>3</sup>/dobe<sup>6</sup>.

**Tabela 5: Ładunki zanieczyszczeń (kg/rok) w ściekach po oczyszczeniu – Dylaki**

| Rodzaj zanieczyszczenia | Ładunek |
|-------------------------|---------|
| BZT5                    | 458     |
| ChZT                    | 2 281   |
| zawiesina               | 7 128   |
| chlorki i siarczany     | 18 274  |
| fenole lotne            | 2       |
| azot ogólny             | 0       |
| fosfor ogólny           | 0       |

**Źródło: Opracowanie Progress Consulting Sp. z o.o. wg danych GUS, 2005**

Stan techniczny oczyszczalni ocenia się jako zły. Po wybudowaniu projektowanej kanalizacji sanitarnej w Dylakach i Biestrzynniku oczyszczalnia zostanie poddana likwidacji, a całość ścieków skierowana zostanie do zmodernizowanej oczyszczalni ścieków w Antoniowie.

<sup>6</sup> Program Ochrony Środowiska wraz z Planem Gospodarki Odpadami dla Gminy Ozimek 2005

## **Gospodarka odpadami**

Jak wskazuje dokument pod nazwą „Program Ochrony Środowiska wraz z Planem Gospodarki Odpadami dla Gminy Ozimek”, gospodarka odpadami komunalnymi prowadzona aktualnie w Gminie Ozimek, obejmuje głównie zbieranie odpadów komunalnych zmieszanych, a także w ograniczonym zakresie surowców wtórnych, które gromadzone są w pojemnikach i kontenerach bez wyodrębniania z nich strumienia odpadów niebezpiecznych (światłówki, przeterminowane leki, baterie itp.). W przypadku odpadów z sektora gospodarczego można uznać, że pochodzą one głównie z działalności zakładów i firm związanych z przemysłem metalowym

Zorganizowanym systemem zbiórki odpadów objętych jest 100% mieszkańców Gminy Ozimek. Odbiór zarówno zmieszanych odpadów komunalnych jak i segregowanych prowadzony jest przez: Przedsiębiorstwo Gospodarki Komunalnej i Mieszkaniowej Sp. z o.o. (PGKiM) oraz Remondis Opole Sp. z o.o., a ich gromadzenie odbywa się w pojemnikach o zróżnicowanej objętości, w zależności od potrzeb gospodarstw indywidualnych (rodzaj zabudowy), obiektów użyteczności publicznej i obsługi ludności.

### ***Odpady komunalne***

Niesegregowane odpady komunalne wytwarzane na terenie całej gminy są zbierane w pojemnikach 110 dm<sup>3</sup>, 240 dm<sup>3</sup>, 1100 dm<sup>3</sup>, 7000 m<sup>3</sup>, a następnie deponowane na składowisku odpadów innych niż niebezpieczne i obojętne w Dylakach. Składowisko eksploatowane jest od 1995 roku, a przeznaczony na nie teren zajmuje powierzchnię około 11,2 ha.

Odbiór zmieszanych odpadów komunalnych odbywa się z częstotliwością 2 razy w tygodniu na terenie miasta i raz w miesiącu na terenie sołectw.

Na terenie Miasta i Gminy Odbywa się również zbiórka surowców wtórnych takich jak szkło z rozróżnieniem na białe i kolorowe. Na obszarze Ozimka proces ten odbywa się z udziałem pojemników (szkło białe – kłapa biała, szkło kolorowe – zielona) o pojemności 1100 dm<sup>3</sup> oraz 240 dm<sup>3</sup> i obejmuje swoim zasięgiem 100% mieszkańców. W pozostałych miejscowościach gminy zbiórka surowców wtórnych odbywa się w systemie kolorowych worków, gdzie każdy kolor odpowiada rodzajowi surowca i tak: szkło białe – worek koloru białego; szkło kolorowe - zielonego; makulatura - niebieskiego; plastik, puszki - żółtego. Wyselekcjonowane szkło z terenu miasta i gminy zbierane jest jeden raz w miesiącu.

Odpady gromadzone selektywnie w workach odbierane są raz na kwartał, wg ustalonego harmonogramu.

Surowce wtórne zebrane w ramach selektywnej zbiórki przekazywane są do odzysku odbiorcom. Szkło białe odbierane jest przez Hutę Szkła „Jedlice”, natomiast szkło kolorowe przez Hutę Szkła „KAMA WITRUM” w Wołczynie.

### **Odpady gospodarcze**

Na odpady gospodarcze na terenie Gminy Ozimek składają się głównie odpady powstałe w trakcie procesów produkcyjnych, czyli: odpady z obróbki metali, z odlewnictwa i hutnictwa metali i szkła oraz osady z oczyszczalni ścieków należącej do Huty „MAŁAPANEW” Sp. z o.o., popioły lotne i żużle ze spalania paliw. I tak odpowiednio:

- odpady w postaci stłuczki szklanej obce oraz powstające z procesu produkcyjnego podlegają odzyskowi i wykorzystywaniu do produkcji opakowań szklanych;
- odpady z procesu produkcyjnego Huty „MAŁAPANEW” Sp. z o.o. gromadzone są na zakładowym składowisku odpadów w Starej Schodni w gminie Ozimek. Wszystkie zgromadzone odpady zostają poddane segregacji i odzyskowi przez firmę prowadzącą działalność przerobowa na składowisku.
- odpady w postaci: uli i popiołów, rdzeni i form odlewniczych, odpadów poszlifierskich, gruzu, wywożone są na składowisko w Dylakach i wykorzystywane do formowania obwałowań składowiska, stosowania jako warstwy izolacyjnej pośredniej oraz do prac rekultywacyjnych na składowisku.

Omówione odpady przemysłowe pochodzą od głównych ich wytwórców z terenu Gminy Ozimek, a mianowicie: Huta MAŁAPANEW Sp. z o.o.; MAŁAPANEW Maszyny i Konstrukcje Sp. z o.o.; Huta Szkła JEDLICE S.A.; Przedsiębiorstwo ENMA Sp. z o.o.

### **Zaopatrzenie energię elektryczną i ciepłą oraz w gaz**

Głównym dostawcą energii elektrycznej w Gminie Ozimek jest EnergiaPro Koncern Energetyczny S.A. Oddział w Opolu. Nadzór nad stanem linii przesyłowych sprawuje Posterunek Energetyczny w Ozimku.

Odbiorcy energii elektrycznej zasilani są z Głównego Punktu Zasilania (dalej GPZ) w Ozimku przy pomocy dobrze rozwiniętej sieci 15 kV. Kilka stacji transformatorowych 15/0,4 kV zasilanych jest z Elektrowni Turawa i GPZ Bierdzany, zlokalizowanych poza granicami gminy. W stacji GPZ Ozimek 110/15 kV znajdują się dwa transformatory 110/SN o mocy 25 MVA każdy. Ponadto w samym mieście Ozimek znajduje się GPZ

Małapanew nie należący do EnergiaPro Koncernu Energetycznego Oddział w Opolu, a na terenie gminy brak jest elektrowni lokalnych współpracujących z siecią ZE<sup>7</sup>.

Stan linii przesyłowych określa się jako dobry. Wszystkie linie energetyczne posiadają rezerwy przesyłowe, a istniejący system elektroenergetyczny pokrywa aktualne potrzeby w zakresie zaopatrzenia odbiorców indywidualnych i przemysłowych w energię elektryczną.

Wśród największych odbiorców energii elektrycznej wymienia się spółki działające na obszarze upadłej Huty MAŁAPANEW S.A. Dystrybucją energii do tych spółek zajmuje się jedna z nich, a mianowicie MAŁAPANEW Zakłady Odlewnicze.

Gospodarka ciepła Gminy Ozimek skupia się głównie na zaopatrywaniu obiektów w ciepło dla potrzeb centralnego ogrzewania, ciepłej wody użytkowej oraz celów przemysłowych z miejskiej sieci ciepłowniczej oraz indywidualnych źródeł ciepła. Sieć centralnego zaopatrywania w ciepło posiada jedynie miasto Ozimek oraz częściowo zakłady przemysłowe działające na terenie całej gminy.

Wytwarzaniem ciepła zajmuje się Przedsiębiorstwo ENMA Sp. z o.o., będące jednocześnie właścicielem i podmiotem eksploatującym mienie ciepłownicze składające się z: 9km wysokoparametrowych i 2km niskoparametrowych sieci ciepłych oraz 42 węzłów ciepłych. Należy zauważyć, iż zarówno wydajność źródeł ciepła, jak i sieć, stwarzają możliwości rozwojowe<sup>8</sup>.

Do sieci ciepłowniczej na terenie miasta podłączonych jest około 85% mieszkańców miasta i około 40% mieszkańców całej gminy.<sup>9</sup>

Dystrybucją gazu ziemnego na terenie Gminy Ozimek zajmuje się Górnośląska Spółka Gazownictwa Sp. z o.o. w Zabrze Oddział Zakład Gazowniczy w Opolu.

Sieć gazową na terenie gminy tworzą: sieci gazowe niskiego ciśnienia o długości 7758 mb sieci gazowe średniego ciśnienia o długości 1200 mb<sup>10</sup> oraz sieci gazowe wysokiego ciśnienia.

Zasilanie w gaz ziemny wysokometanowy odbywa się z gazociągów relacji Przywory – Ozimek i Ozimek – Jedlice przebiegających przez południową i południowo-zachodnią część gminy. Gaz dostarczany jest dla celów komunalno – bytowych i ogrzewania

<sup>7</sup> Projekt założeń do planu zaopatrzenia Gminy Ozimek w ciepło, energię elektryczną i paliwo gazowe, 2004

<sup>8</sup> Dane uzyskane od przedsiębiorstwa ENMA Sp. z o.o w Ozimku

<sup>9</sup> Tamże

<sup>10</sup> Dane uzyskane od Górnośląskiego Operatora Systemu Dystrybucyjnego Sp. z o.o, Oddział Zakład Gazowniczy w Opolu



mieszkań oraz na potrzeby przemysłu i usług głównie na terenie miasta Ozimka, poza obszarem miasta gaz dostarczany jest tylko do Huty Szkła Jedlice S.A.

Wśród największych odbiorców (powyżej 50m<sup>3</sup>/h) wymienić można Przedsiębiorstwo ENMA Sp. z o.o. oraz MAŁAPANEW Zakłady Odlewnicze Sp. z o.o..

Stan sieci oceniany jest jako bardzo dobry. Aktualnie eksploatowana sieć wykonana jest ze stali i PE.

### **Sieć komunikacyjna**

Gmina Ozimek leży na szlaku ważnych dróg oraz trasy komunikacji kolejowej, co w dużej mierze ułatwia dojazd, jak również wyjazd z gminy w kierunku aglomeracji śląskiej, autostrady A4, Częstochowa – Warszawa czy też Poznań.

### ***Transport drogowy***

Na sieć drogową Gminy Ozimek składają się drogi krajowe, wojewódzkie, powiatowe, gminne oraz lokalne i dojazdowe.

Do najważniejszych i najczęściej uczęszczanych należą:

- droga krajowa nr 46 relacji Opole-Częstochowa o długości 16,2 km;
- droga wojewódzka nr 463 relacji Zawadzkie – Ozimek – Bierdzany o długości 17,6 km.

Za główny węzeł komunikacyjny gminy uznawane jest miasto Ozimek, gdzie zbiegają się oprócz wspomnianych dróg krajowych i wojewódzkich drogi powiatowe w kierunkach: Zębówice, Kluczbork, Zawadzkie, Raszowa, Strzelce Opolskie.

W zarządzie Gminy i Miasta Ozimek jest 65,876 km, z czego 15,0781 km przebiega przez miasto. 31,2101 km (9,1191 km w mieście) ma nawierzchnię twardą, ulepszoną bitumiczną; 1,4514 km (0,4424 km) - betonową; a 1,0672 km (0,3282 km) to kostka. Pozostały odsetek dróg gminnych stanowią drogi o nawierzchni gruntowej – 61,5593 km (4,9773 km)<sup>11</sup>.

Tabela 6 przedstawia, wykaz dróg przebiegających przez teren Gminy Ozimek niebędących w zarządzie władz gminnych.

Porównując długości dróg ze względu na ich własność, można zauważyć zgodnie z tendencją ogólnokrajową, iż w jednostce terytorialnej jaką jest gmina najwięcej dróg jest pod zarządem gmin i stanowią one ponad 66% wszystkich dróg, podczas gdy udział dróg

<sup>11</sup> Dane uzyskane z Urzędu Gminy i Miasta Ozimek

powiatowych kształtuje się na poziomie 7,2%.

**Tabela 6: Drogi należące do innych zarządców dróg**

| Miejscowość     | Droga krajowa | Droga Wojewódzka                   | Droga Powiatowa  |
|-----------------|---------------|------------------------------------|--|
| Antoniów        |               | Dylakowska,<br>Powstańców Śląskich | Jedlicka   |
| Biestrzynnik    |               |                                    | Cmentarna, Ozimska   |
| Chobie          |               |                                    | Wiejska  |
| Dylaki          |               | Ozimska                            | Cmentarna  |
| Grodziec        | Częstochowska |                                    | Tartaczna  |
| Krasiejów       |               | Zamoście                           | Szkolna, Spóracka, Brzeziny                                |
| Krzyżowa Dolina |               |                                    | Powstańców Śląskich,<br>Opolska                            |
| Mnichus         |               |                                    | Leśna  |
| Pustków         |               |                                    | Ozimska  |
| Schodnia        |               |                                    | Powstańców Śląskich,<br>P.Kuczki                           |
| Schodnia Nowa   |               |                                    | Daniecka, P. Kuczki  |
| Szczedrzyk      |               |                                    | Ozimska, Jedlicka, Opolska                                 |
| Ozimek          | Warszawska    | Wyzwolenia                         | Częstochowska, Opolska,<br>Daniecka, Kolejowa,<br>Brzeziny |

**Źródło: Urząd Gminy i Miasta w Ozimku, lipiec 2007**

Przez obszar gminy przebiegają linie komunikacyjne PKS, które obsługują wszystkie miejscowości gminy Ozimek. Autobusy kursują m.in. do Opola, Lublińca, Kluczborka, Zawadzkiego, Częstochowy oraz Zębowic.

Przebieg głównych szlaków komunikacyjnych przez teren Gminy Ozimek obrazuje rysunek 8.

### **Transport kolejowy**

Przez teren gminy przebiega linia kolejowa nr 144 relacji Opole – Fosowskie – Tarnowskie Góry.

Plan zagospodarowania przestrzennego województwa Opolskiego, zakłada modernizację linii nr 144, jako linii o preferowanym ruchu towarowym do uzyskania parametrów, które pozwolą na osiągnięcie prędkości przejazdu 80 km/h dla pociągów towarowych. Zaś w przypadku odcinków kursowania pociągów osobowych dalekobieżnych i towarowych logistycznych do 100 – 120 km/h<sup>12</sup>.

<sup>12</sup> Program Ochrony Środowiska wraz z Planem Gospodarki Odpadami dla Gminy Ozimek 2005

Rysunek 8: Główne szlaki komunikacyjne biegnące przez Gminę Ozimek



Źródło: [www.zumi.pl](http://www.zumi.pl)

### **Sieć telekomunikacyjna**

Na terenie Gminy Ozimek działają tacy operatorzy sieci stacjonarnych jak TPSA i NETIA. Dostęp do bezprzewodowej sieci telefonii komórkowej gwarantują wszyscy dostępni na krajowym rynku operatorzy.

Z kolei dostęp do internetu na terenie Gminy Ozimek zapewniają prywatni operatorzy. Obecnie wszystkie szkoły podstawowe i gimnazjum są wyposażone w pracownie komputerowe z dostępem do internetu, podobnie jak Urząd Gminy i Miasta.

### **2.4.3. Własność nieruchomości**

#### **Grunty**

Tabela poniżej przedstawia strukturę własności gruntów na obszarze Miasta Ozimek. Największym właścicielem gruntów jest tu Skarb Państwa. Jego udział we własności to około 60% wszystkich gruntów. Kolejną pozycję zajmują osoby fizyczne, w których rękach jest 36% terenów. Gmina jest właścicielem jedynie 3% gruntów mieszczących się na obszarze gminy.

**Tabela 7: Struktura własności gruntów w Gminie Ozimek (ha)**

| <b>Wyszczególnienie gruntów</b>  | <b>Miasto</b> | <b>Poza granicami miasta</b> |
|--|---------------|------------------------------|
| Grunty SP z wyłączeniem przekazanych w użytkowanie wieczyste                                   | 33            | 7374                         |
| Grunty SP przekazane w użyt. wieczyste   | 67            | 81                           |
| Grunty spółek SP, przedsiębiorstw państwowych i innych państwowych osób prawnych               | 0             | 0                            |
| Grunty gmin i zw. Międzygminnych z wył. przekazanych w użyt. Wieczyste                         | 49            | 300                          |
| Grunty gmin i zw. międzygminnych przekazane w użyt. wieczyste                                  | 5             | 2                            |
| Grunty będące własnością samorządowych osób prawnych oraz grup których właściciele są nieznani | 3             | 6                            |
| Grunty osób fizycznych   | 144           | 4376                         |
| Grunty spółdzielni   | 6             | 13                           |
| Grunty kościołów i związków wyznaniowych   | 2             | 10                           |
| Wspólnoty gruntowe   | 0             | 0                            |
| Grunty powiatów z wył. gruntów przekazanych w użyt. wieczyste                                  | 4             | 0                            |
| Grunty powiatów przekazane w użyt. wieczyste   | 0             | 0                            |
| Grunty województw z wył. gruntów przekazanych w użyt. Wieczyste                                | 0             | 0                            |
| Grunty woje wództw przekazane w użyt. Wieczyste  | 2             | 0                            |
| Grunty będące przedmiotem własności i władania osób niewymienionych powyżej                    | 10            | 53                           |

**Źródło: Starostwo Powiatowe w Opolu**

## **Budynki**

Podobnie jak w przypadku gruntów, Gmina Ozimek nie jest największym właścicielem budynków mieszkalnych. Największą grupą właścicieli są osoby fizyczne, w których posiadaniu jest 4 670 mieszkań, podczas gdy w rękach gminy jest ich jedynie 123, co stanowi 2% wszystkich mieszkań.

**Tabela 8: Struktura własności budynków mieszkalnych w Gminie Ozimek (2006)**

| <b>Jednostka</b> | <b>Ogółem</b> | <b>Zasoby gmin (komunalne)</b> | <b>Zasoby Spółdzielni Mieszkaniowych</b> | <b>Zasoby zakładów pracy</b> | <b>Zasoby osób fizycznych</b> | <b>Zasoby pozostałych podmiotów</b> |
|------------------|---------------|--------------------------------|--|------------------------------|-------------------------------|-------------------------------------|
| miesz.           | 6146          | 123                            | 1099                                     | 249                          | 4670                          | 5                                   |
| izba             | 26418         | 172                            | 3942                                     | 740                          | 21537                         | 27                                  |
| m2               | 473945        | 5547                           | 57623                                    | 8682                         | 401495                        | 598                                 |

**Źródło: Opracowanie Progress Consulting Sp. z o.o. wg danych GUS**

W roku 2006 średnio na jedno mieszkanie przypadało 77,11 m<sup>2</sup> powierzchni. Wskaźnik ten osiągnął najniższą wartość odpowiednio: w mieszkaniach zakładów pracy – 34,87 m<sup>2</sup>, gminnych – 45,1 m<sup>2</sup> i najwyższą u osób fizycznych i pozostałych podmiotów<sup>13</sup>.

### **2.4.4. Stan obiektów dziedzictwa kulturowego**

Zabytki zlokalizowane na obszarze Gminy Ozimek objęte są ochroną prawną zgodnie z przepisami ustawy o ochronie zabytków i opiece nad zabytkami. Najcenniejsze z nich zostały wpisane do rejestru zabytków prowadzonego przez Wojewódzkiego Konserwatora Zabytków w Opolu. Wśród zabytków architektury największą część stanowią obiekty sakralne a mianowicie kościoły i cmentarz. Są to obiekty dobrze utrzymane i pielęgnowane. Stan pozostałych obiektów jest zróżnicowany, co wynika ze zróżnicowanych form własności nieruchomości.

Gmina Ozimek może poszczycić się obecnością na jej terenie dwóch zabytków zaliczanych wg nomenklatury z 1961 roku do klasy zerowej, czyli zabytków i zespołów zabytkowych o najwyższej wartości artystycznej, historycznej i naukowej w skali światowej, które mogą być uznane za pomnik historii. A są to wiszący most żeliwny i kościół ewangelicki.

Najstarszy w Europie wiszący most żeliwny został zaprojektowany przez inspektora maszynowego i powstał w 1827 roku w Hucie MAŁAPANEW. Przez ponad sto lat służył do ogólnej komunikacji na trasie Ozimek – Zawadzkie. Obecnie odbywa się po nim ruch

<sup>13</sup> www.stat.gov.pl

pieszy.

Kościół Ewangelicko – Augsburski zbudowany został w 1819 roku wg projektu architekta Karla Friedricha Schinkla.

**Tabela 9. Wykaz zabytków w rejestrze zabytków nieruchomości na terenie gminy Ozimek**

| <b>Nazwa</b>  | <b>Miejscowość</b> | <b>Data powstania</b> | <b>Numer w rejestrze zabytków</b> |
|---|--------------------|-----------------------|-----------------------------------|
| Dom przy ul. Młyńskiej 161                                  | Antoniów           | 1840                  | 1942/69 z 22.03.1969              |
| Pozostałości osiedla hutniczego i huty                      | Jedlice            | XVIII-XIX wiek        | 1948/70 z 7.12.1970               |
| Dwór „Beatka”   | Jedlice            | 1780                  | 1144/66 z 12.01.1966              |
| Kościół parafialny pod wezwaniem św. Małgorzaty             | Krasiejów          | 1911-13               | A 52/2007 z 18.05.2007            |
| Ogrodzenie murowane z brama i furta                         | Krasiejów          | 1911-13               | A 52/2007 z 18.05.2007            |
| Zbiorowa mogiła powstańców śląskich na cmentarzu rzym.-kat. | Krasiejów          | 1921                  | 260/90 z 12.07.1990               |
| Kościół ewangelicki   | Ozimek             | XIX wiek              | 1177/66 z 1.03.1960               |
| Dom przy ul. Wyzwolenia 47                                  | Ozimek             | ok. XVIII wieku       | A-2113/85 z 8.07.1985             |

**Źródło: Rejestr zabytków nieruchomości Krajowego Ośrodka Badań i Dokumentacji Zabytków, stan na 15 marca 2007**

W Gminnej Ewidencji Zabytków ujęto ponadto:

- w Ozimku:
- były kościół p.w. Jana Chrzciciela, obecnie kaplica p.w. Św. Floriana;
- cmentarz ewangelicki;
- kapliczka, ul. Robotnicza 8;
- była szkoła podstawowa, ul. Częstochowska;
- była stacja kolejowa;
- obiekty na terenie Huty „Małapanew „ - 10 obiektów;
- kolonia robotnicza, ul. Częstochowska 21;
- domy, ul. Brzeziny 17, 18, 26, 27;
- domy, ul. Cmentarna 3,5,7;
- dom i budynek gospodarczy, ul. Częstochowska 3;

- domy, ul. Częstochowska 4,5,7;
- dom i budynek gospodarczy, ul. Częstochowska 9;
- domy, ul. Częstochowska 11, 13, 17, 23, 25;
- dom, ul. Daniecka 2;
- dom, ul. Dworcowa 2;
- domy ul. Kolejowa 3, 4;
- domy, ul. Krótka 5, 7, 17a, 18a;
- dom, ul. Leśna 2;
- domy, ul. A. Mickiewicza 1, 5, 6, 8, 10;
- budynek gospodarczy, ul. Robotnicza 8;
- domy, ul. Robotnicza 3, 5, 13, 17, 35, 37, 39, 41, 43, 47, 49, 53, 57, 63, 65-67, 71, 73;
- domy, ul. L. Waryńskiego 4,5;
- sala przy gospodzie, ul. Wyzwolenia 22;
- stodoła, ul. Wyzwolenia 56;
- piekarnia i dom, ul. Wyzwolenia 44;
- wędzarnia, ul. Wyzwolenia 56;
- domy, ul. Wyzwolenia 7, 8, 8a, 10, 17, 17a, 20, 22, 24, 28, 29, 30, 31, 33, 34, 36, 41,43,50,56,57,61,62,67,69;
  - w Antoniowie:
- kapliczka, droga do Ozimka;
- karczma obecnie bar, ul. Powstańców Śląskich;
- domy, ul. Danysza 3, 4, 5, 8, 12, 19, 23;
- kuźnia, ul. Powstańców Śląskich 88;
- most, ul. Dylakowska;
  - w Schodni Nowej:
- kapliczka, ul. Kuczki;
- szkoła, ul. Daniecka;

- gospoda, ul. Daniecka 10;
- domy, ul. Daniecka 5, 12, 14;
- budynek gospodarczy, ul. Ogrodowa 6;
- domy, ul. Ogrodowa 6, 9;
- domy, ul. Opolska 4,6.

#### **2.4.5. Zidentyfikowane problemy**

Przedstawione powyżej zagadnienie dotyczące zagospodarowania przestrzennego Gminy Ozimek pozwala na zidentyfikowanie następujących problemów w tym obszarze:

- zły stan techniczny dróg;
- słabo rozwinięta baza noclegowa;
- nadmierne zanieczyszczenie środowiska poprzez tzw. niską emisję;
- brak kompleksowej utylizacji odpadów gospodarczych;
- niewystarczająco efektywne systemy gospodarki odpadami komunalnymi w tym selektywnej zbiórki;
- obecność na terenie gminy dzikich wysypisk,
- brak kanalizacji sanitarnej na terenie większości sołectw;
- stosunkowo mały zasięg sieci gazowej i ciepłej
- brak procesu monitorowania wód podziemnych obecnych w sąsiedztwie oczyszczalni ścieków w celu oceny ich stanu;
- silnie zanieczyszczone wody rzeczne;
- niska świadomość ekologicznej lokalnego społeczeństwa;
- duża kwaśność gleb.

### **2.5. Gospodarka**

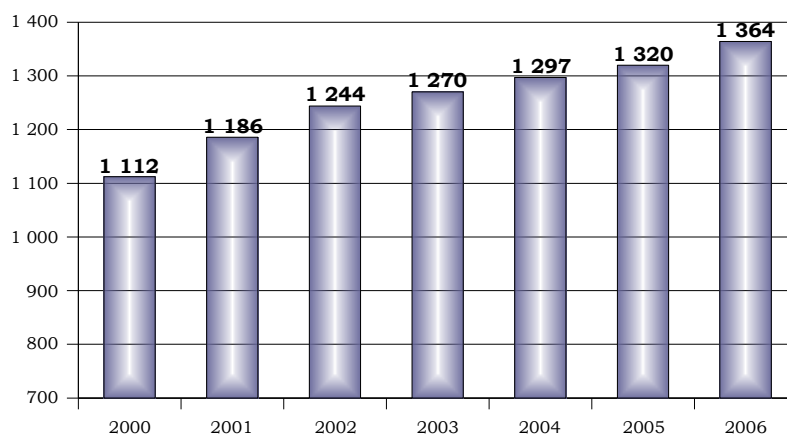
Jak wynika z historii Gminy i Miasta Ozimek na terenie tym, przez setki lat rozwijało się hutnictwo, które pełniło bardzo ważną rolę w gospodarce tego regionu. Huta MAŁAPANEW przez wiele lat pełniła rolę podmiotu zatrudniającego największą liczbę pracowników. Upadek hutnictwa i zła sytuacja finansowa huty nie pozostały bez wpływu



na sytuację miasta i jego mieszkańców, gdyż restrukturyzacja ściśle łączyła się ze znaczącym zmniejszeniem zatrudnienia. Na dawnych terenach Huty Małapanew działają obecnie spółki powstałe po jej upadku: "Małapanew" Maszyny i Konstrukcje, "Małapanew" Armatura i "Małapanew" Modelarnia oraz HUTA MAŁAPANEW Spółka z o.o., która kontynuuje 250-letnie tradycje hutnicze i odlewnicze w Ozimku.

W 2006 roku na terenie Gminy Ozimek działało 1 364 podmiotów gospodarczych. Ich liczba wzrosła w ciągu ostatnich siedmiu lat o 22,7%<sup>14</sup>.

**Wykres 3: Liczba podmiotów gospodarczych zarejestrowanych w rejestrze REGON**

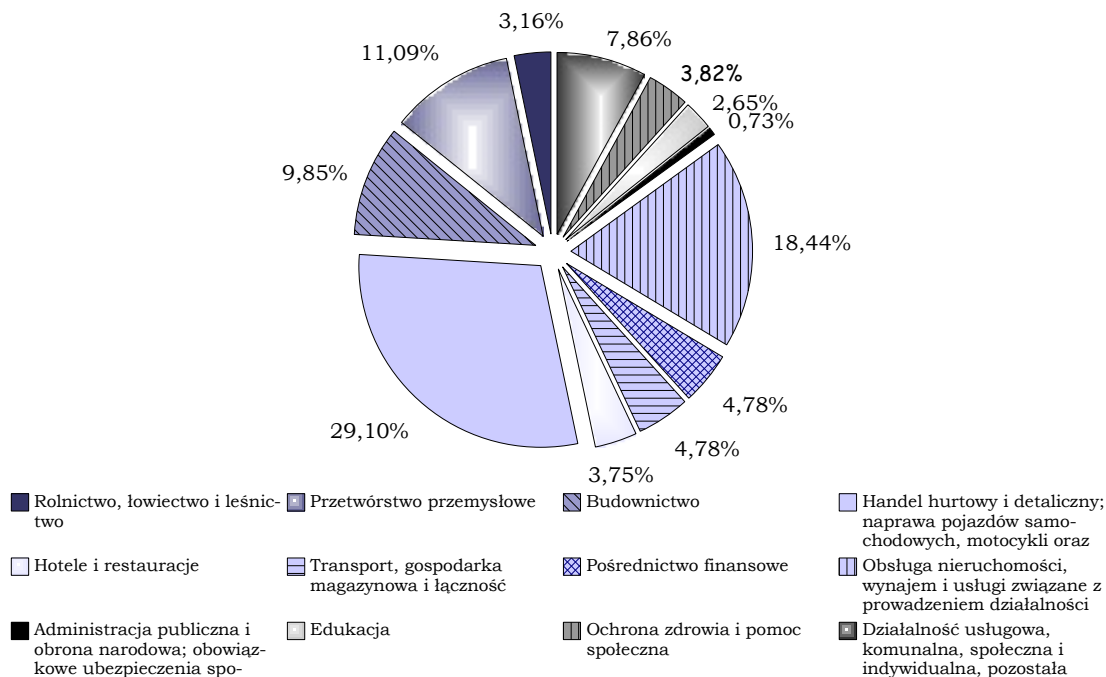


**Źródło: Opracowanie Progress Consulting Sp. z o.o. wg danych GUS**

Najwięcej przedsiębiorstw zarejestrowanych było w branży: Handel hurtowy i detaliczny; naprawa pojazdów samochodowych, motocykli oraz artykułów użytku osobistego i domowego. Liczba ta stanowiła około 29% wszystkich zarejestrowanych. Taką strukturę podmiotów można uznawać za korzystną. W Gminie działają bowiem przedsiębiorstwa wszystkich branż, a ich udział w rynku jest podobny. Poza wspomnianym wcześniej handlem, największy udział mają podmioty z sektorów: obsługa nieruchomości, przetwórstwo przemysłowe oraz budownictwo.

<sup>14</sup> [www.stat.gov.pl](http://www.stat.gov.pl)

**Wykres 4: Podmioty gospodarcze w 2006 roku**



**Źródło: Opracowanie Progress Consulting Sp. z o.o. wg danych GUS**

Na przestrzeni ostatnich siedmiu lat największa zmiana w liczbie podmiotów – 30%, miała miejsce w sekcji: Działalność usługowa, komunalna, społeczna i indywidualna. Zmian nie odnotowano w sektorach: Pośrednictwo finansowe oraz Administracja publiczna i obrona narodowa, ubezpieczenia obowiązkowe; a tylko w jednym przypadku zanotowano spadek liczby podmiotów (ochrona zdrowia i pomoc społeczna).

Do największych pracodawców w Gminie Ozimek należą:

- Huta Szkła „Jedlice” S.A.
- „Coroplast” Sp. z o.o.
- Huta MAŁAPANEW Sp. z o.o.
- PROLICHT Reklama Sp. z o.o.
- KONSTRUKCJE STALOWE KRT GROUP Sp. z o.o.

96,4% podmiotów prowadzących działalność gospodarczą na terenie Gminy Ozimek to podmioty prywatne. Dominują w nich osoby fizyczne prowadzące działalność

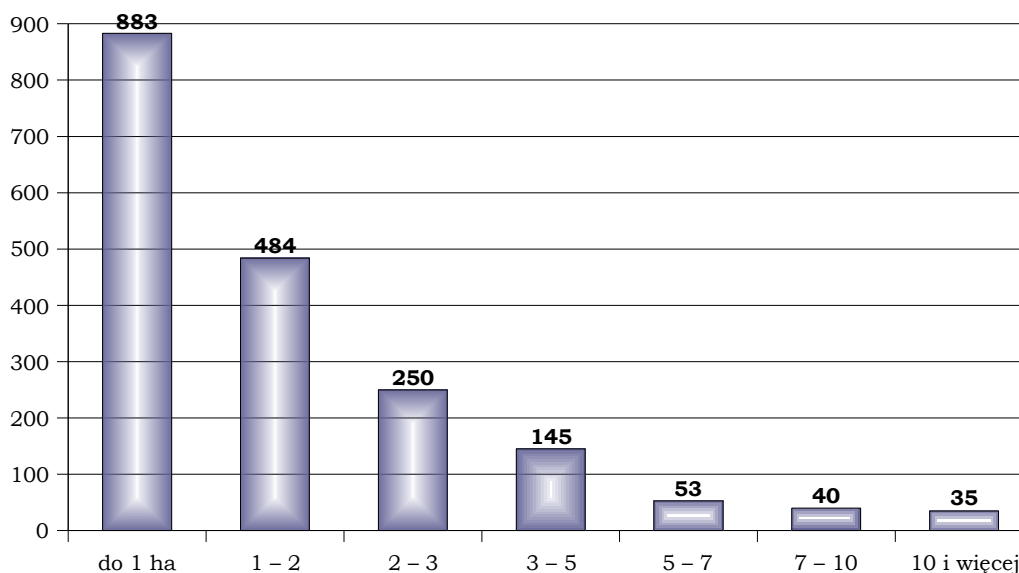
gospodarczą – 1 065 przedsiębiorstw, co stanowi około 81% wszystkich działających w sektorze prywatny. Sektor publiczny reprezentują głównie państwowe i samorządowe jednostki prawa budżetowego<sup>15</sup>.

Gmina Ozimek klasyfikowana jest jako jednostka o charakterze leśno – rolniczym. Przeszkodę dla rozwoju rolnictwa mogą stanowić dominujące na jej terenie gleby średniej jakości (należą do kompleksu żytniego dobrego i zbożowo-pastewnego mocnego oraz użytków zielonych średnich) i niskiej przydatności rolniczej (wchodzą w skład kompleksów żytniego słabego i bardzo słabego, a także zbożowo – pastewnego słabego, użytków zielonych bardzo słabych i słabych). Gleby niskiej przydatności rolniczej zajmują łącznie ok. 21 -23% areалу gruntów rolnych. Najczęściej spotykane są w następujących rejonach: Grodziec, Dylaki, Krasiejów i Krzyżowa Dolina.

Ziemie najlepsze – kompleksu pszennego dobrego, żytniego dobrego, a także użytków zielonych bardzo dobrych i dobrych występują w postaci niewielkich, rozproszonych na całym obszarze gminy płatów, które łącznie obejmują około 7% gruntów rolnych.

W Gminie Ozimek zgodnie z danymi Powszechnego Spisu Rolnego w roku 2002 działało 1890 gospodarstw rolnych. W 46,7% były to drobne gospodarstwa indywidualne o powierzchni do 1 ha.

**Wykres 5: Gospodarstwa rolne wg powierzchni użytków rolnych**

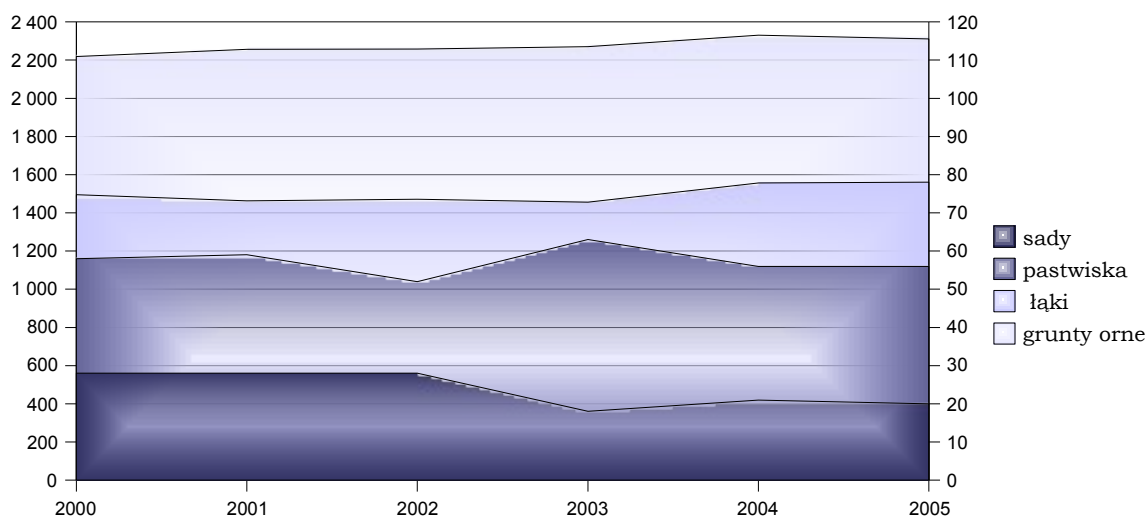


**Źródło: Dane Powszechnego Spisu Rolnego za rok 2002**

<sup>15</sup> Opracowanie Progress Consulting wg danych GUS

Wykres poniżej przedstawia podział użytków rolnych ze względu na ich przeznaczenie. Ze względu na duże różnice w wielkości areału poszczególnych kategorii wykres został sporządzony z użyciem dwóch osi Y. Oś 0 – 2400 dotyczy gruntów ornych i łąk, a oś 0 – 120 sadów i pastwisk. Największą powierzchnię w 2005 roku (zjawisko nie było badane w roku 2006), a mianowicie 2311 ha miały grunty orne, natomiast najmniejszy odsetek wszystkich użytków stanowiły sady (0,5%).

**Wykres 6: Powierzchnia użytków rolnych (ha)**



**Źródło: Opracowanie Progress Consulting Sp. z o.o wg danych GUS**

Słabe gleby oraz duży udział użytków zielonych wymuszają niejako kierunki w produkcji rolnej. Wśród najczęściej uprawianych na obszarze Gminy Ozimek roślin wymienia się żyto, pszenicę i ziemniaki.

Podobnie jak w obszarze zagospodarowania przestrzennego, tak i w sferze gospodarczej Gminy Ozimek zidentyfikowano pewne problemy, które nie pozostają bez konsekwencji dla możliwości rozwojowych gminy. Te problemy to:

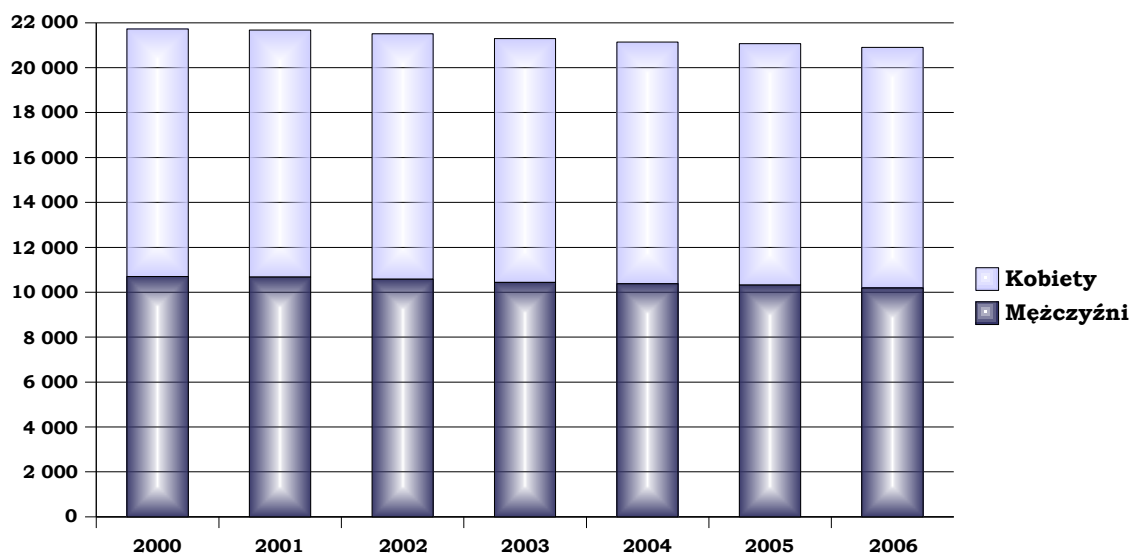
- dominujące na tym obszarze średniej jakości gleby;
- duże rozdrobnienie usług rynkowych;
- dominacja gospodarstw rolnych o powierzchni poniżej 1ha;
- słaba aktywność przedsiębiorców.

## 2.6. Sfera społeczna

### 2.6.1. Demografia

Zgodnie z danymi GUS na dzień 31 grudnia 2006 roku Gminę Ozimek zamieszkiwało 20 900, z czego 10 191 to mężczyźni, stanowiący 48,76% wszystkich mieszkańców. Około 53% stanowiły osoby mieszkające poza miastem Ozimek.

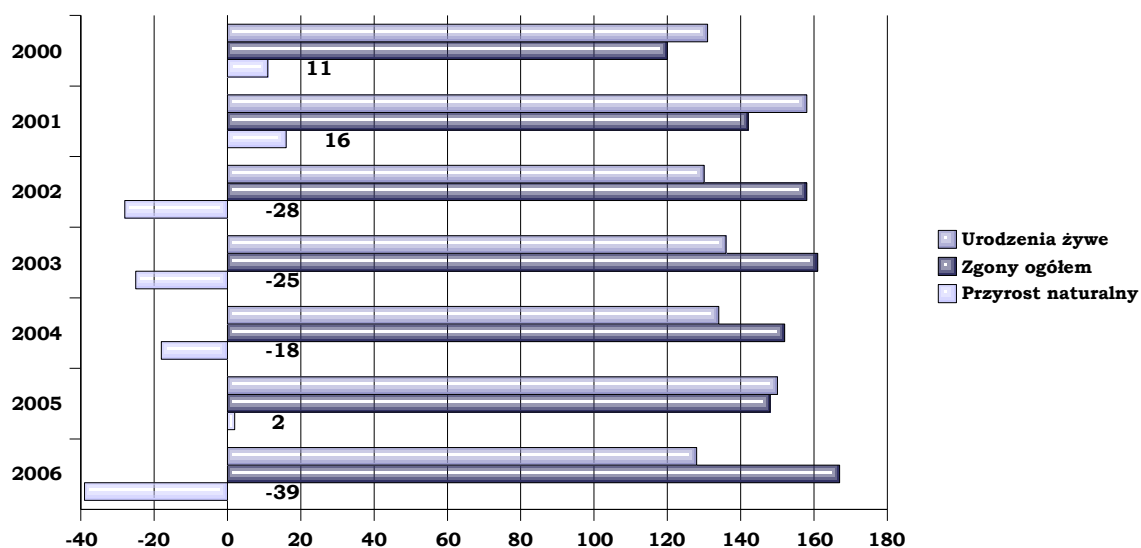
**Wykres 7: Ludność wg faktycznego miejsca zamieszkania**



**Źródło: Opracowanie Progress Consulting Sp. z o.o. na podst. danych GUS**

Na przestrzeni ostatnich siedmiu lat liczba ludności gminy zmniejszyła się o 3,8%, przy czym średnioroczne tempo spadku tej zmiennej wyniosło 0,6 punktu procentowego. Największy spadek miał miejsce na przełomie lat 2002 – 2003 i wyniósł 1%.

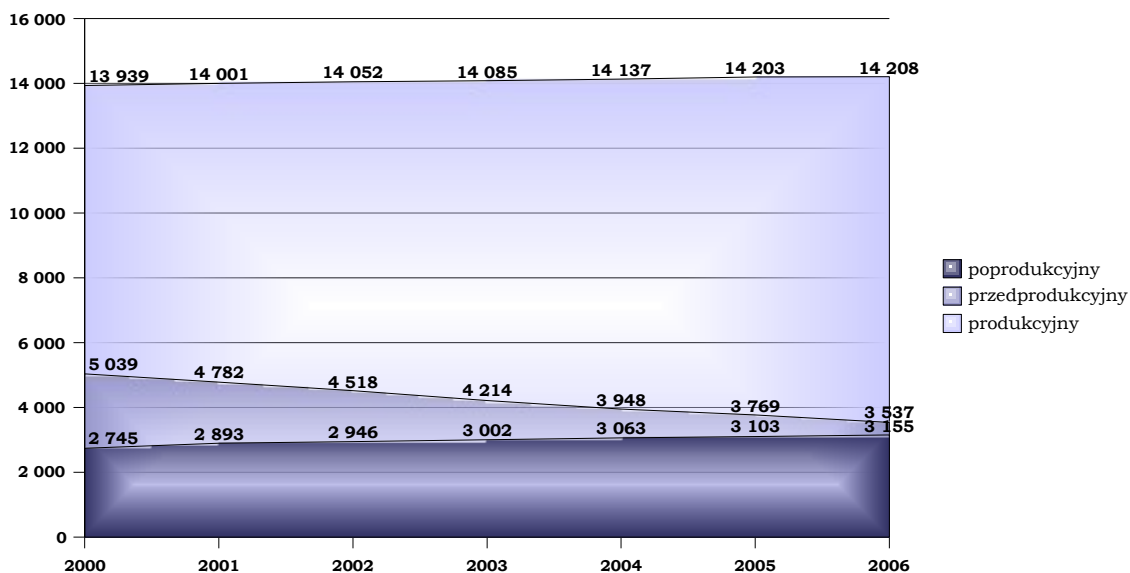
Wykres 8: Ruch naturalny ludności



Źródło: Opracowanie Progress Consulting Sp. z o.o. wg danych GUS

Zanotowany w 2006 roku na obszarze Gminy Ozimek przyrost naturalny wyniósł -39 osób i był wskaźnikiem najniższym w okresie ostatnich siedmiu lat. Należy zauważyć, że liczba urodzeń żywych w latach 2000 – 2006 wynosiła średnio 138 osób, przy średniej liczbie zgonów kształtującej się na poziomie 150 osób rocznie. Można zatem przyjąć, że Gmina Ozimek charakteryzuje się średnim przyrostem naturalnym na poziomie -12<sup>16</sup>.

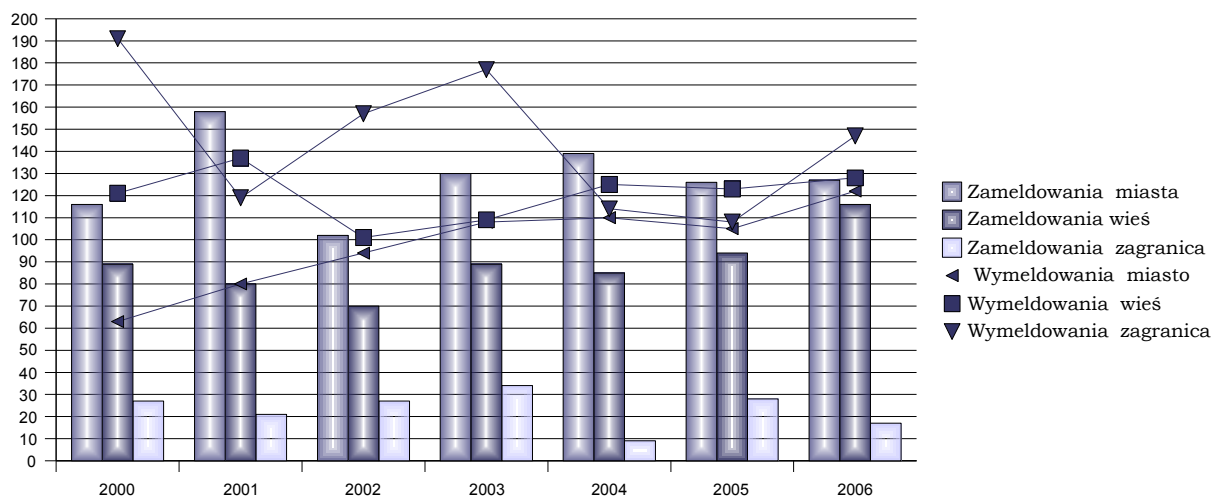
Wykres 9: Struktura ludności wg wieku



Źródło: Opracowanie Progress Consulting Sp. z o.o. wg danych GUS

Struktura wieku mieszkańców Gminy Ozimek jest niekorzystna. Jak wynika z danych statystycznych jeszcze w roku 2000 osoby w wieku przedprodukcyjnym stanowiły 23% wszystkich mieszkańców gminy, sześć lat później było to już 16,9% przy jednoczesnym 14,93% wzroście liczby osób w wieku poprodukcyjnym. Jest to widoczny efekt starzenia się ludności miasta i gminy spowodowany głównie odpływem młodzieży do dużych ośrodków akademickich w celu kontynuowania nauki, a także w celu poszukiwania pracy. Ruch ten i jego kierunki obrazuje wykres 8.

**Wykres 10: Migracje na pobyt stały gminne wg typu i kierunku**



**Źródło: Opracowanie Progress Consulting Sp. z o.o. wg danych GUS**

Jak wynika z wykresu powyżej, żaden z typów migracji mających miejsce na terenie Gminy Ozimek nie pozwala na wskazanie wyraźnej linii trendu. Jediną w miarę stabilną grupę stanowią migracje na zewnątrz, do dużych ośrodków miejskich, gdzie w okresie siedmiu ostatnich lat odnotowano tylko jeden spadek w 2005 roku. Na przełomie lat 2005 – 2006 wyraźnie, bo aż o 36% wzrosła liczba osób, dla których przyczyną wymeldowań stały się wyjazdy zagranicę. Warto również zauważyć, że w stosunku do roku 2005, w 2006 liczba osób meldujących się na terenie wsi wzrosła o 23%.

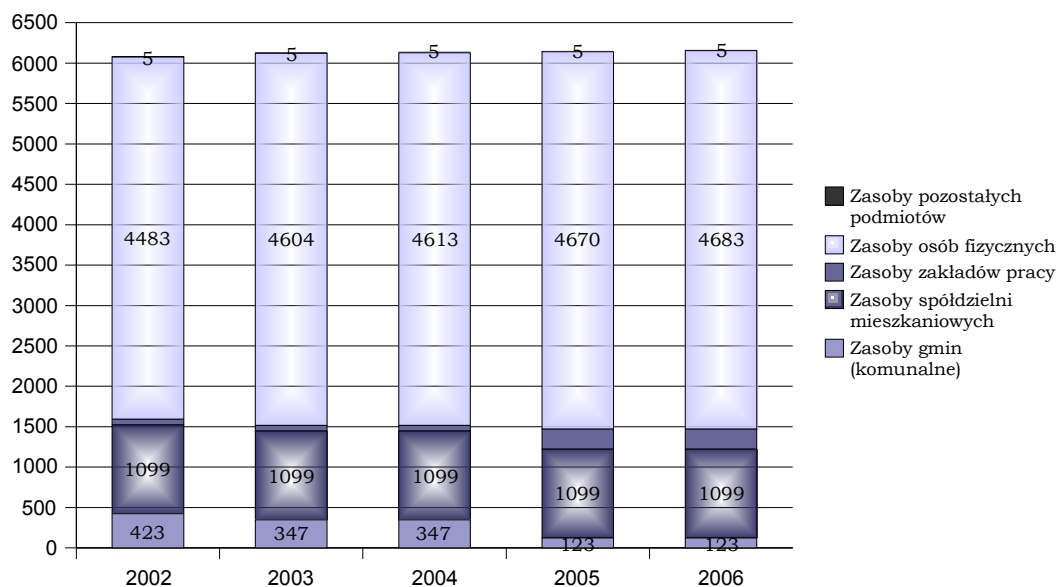
### 2.6.2. Warunki i jakość życia mieszkańców

#### Sytuacja mieszkaniowa

Większość zasobów mieszkaniowych Miasta Ozimek to zabudowa tzw. wielorodzinna. Natomiast na obszarach wiejskich dominuje zabudowa zagrodowa.

W 2005 roku na terenie miasta zlokalizowanych było 3 217 mieszkań o łącznej powierzchni użytkowej 178 954m<sup>2</sup>, natomiast poza miastem 2 942 o powierzchni 297 010m<sup>2</sup><sup>17</sup>. Przewaga powierzchni użytkowej poza miastem wynika z faktu, iż na tym obszarze dominują domy jednorodzinne o dużej powierzchni.

**Wykres 11: Zasoby mieszkaniowe wg form własności**



**Źródło: Opracowanie Progress Consulting Sp. z o.o. wg danych GUS**

Jak wynika z wykresu powyżej, sytuacja własnościowa mieszkań na terenie Gminy Ozimek od kilku lat jest stosunkowo stabilna. Liczba mieszkań na przestrzeni lat 2002 – 2005 zmieniła się o 1,3%. Największe zmiany w zakresie własności miały miejsce w grupie „zasoby gmin” i „zasoby zakładów pracy”. Liczba mieszkań komunalnych zmniejszyła się we wspomnianym okresie o około 71%, natomiast liczba mieszkań będących własnością zakładów pracy wzrosła o około 250%. Nieznacznie wzrosła również liczba mieszkań osób fizycznych. W tym samym czasie żadnym zmianom nie uległy zasoby spółdzielni mieszkaniowych. W roku 2005 76% wszystkich mieszkań stanowiło własność osób fizycznych.

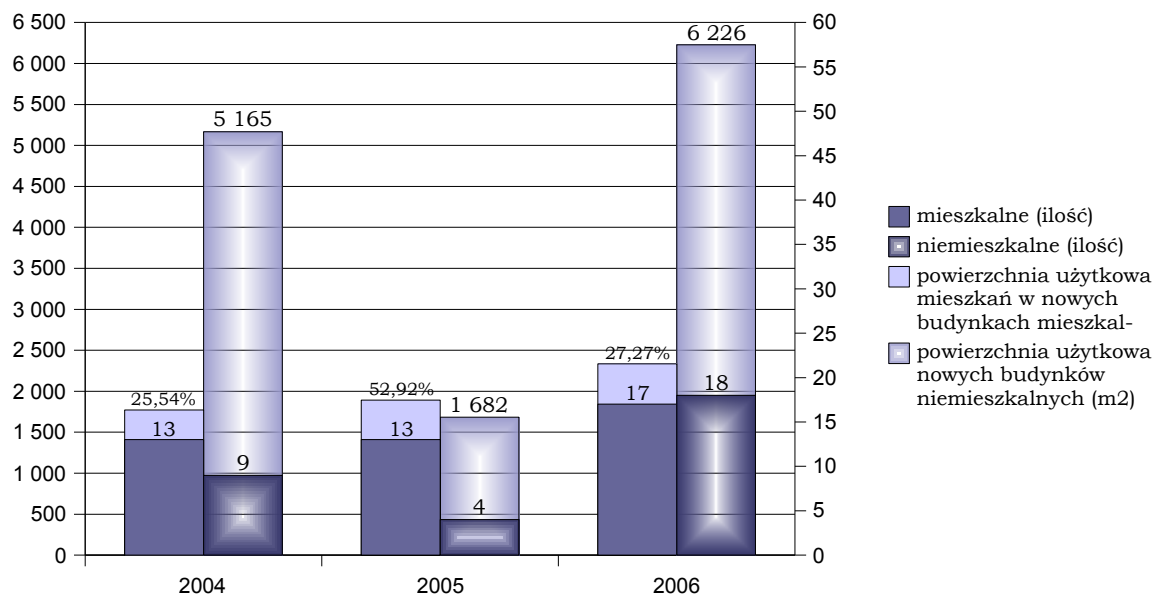
Analiza mieszkań pod kątem wyposażenia w łazienkę, centralne ogrzewanie i dostęp do sieci wodociągowej wskazuje na pewne dysproporcje między Ozimkiem a pozostałymi miejscowościami z terenu gminy. Największe różnice widoczne są w przypadku centralnego ogrzewania. W 2006 roku poza obszarem miasta podłączonych

<sup>17</sup> www.stat.gov.pl



do sieci było 75,8% wszystkich mieszkań, podczas gdy w mieście współczynnik ten wyniósł 92,3%<sup>18</sup>.

**Wykres 12: Nowe budynki oddane do użytkowania**



**Źródło: Opracowanie Progress Consulting Sp. z o.o. wg danych GUS**

Wykres powyżej przedstawia zmiany zachodzące w wielkości i ilości budynków mieszkalnych na przestrzeni trzech ostatnich lat. W ostatnim roku do użytku oddano 17 nowych budynków, czyli o 30% więcej niż w roku poprzednim. Znalazło to przełożenie na powierzchnię użytkową oddaną w 2006 roku, która wzrosła w stosunku do roku 2005 o 23,4%.

W roku 2004 na jeden nowy budynek mieszkalny przypadało 136,3m<sup>2</sup>; w roku kolejnym wskaźnik ten wzrósł do 145,46; by następnie spaść do wartości 137,29m<sup>2</sup>.

### **Dostęp do placówek oświatowych**

Na terenie Gminy Ozimek działa 16 placówek oświatowych z czego 15 prowadzonych jest przez gminę. Najmłodszy mieszkańcy Ozimka mają do wyboru sześć przedszkoli:

- Publiczne Przedszkole Nr 1 w Ozimku;
- Publiczne Przedszkole Nr 2 z Oddziałami Integracyjnymi w Ozimku;

<sup>18</sup> Tamże

- Publiczne Przedszkole Nr 3 w Dylakach;
- Publiczne Przedszkole Nr 4 w Ozimku;
- Publiczne Przedszkole Nr 5 w Krasiejowie;
- Publiczne Przedszkole Nr 6 w Szczedrzyku.

Nauczanie w klasach 1 – 6 prowadzone jest w ośmiu Szkołach Podstawowych, spośród których trzy zlokalizowane są w Ozimku – SP nr 1, 2 oraz 3, a kolejne pięć to:

- Szkoła Podstawowa w Antoniowie obejmująca miejscowość Antoniów i przysiółek Pastwisko;
- Szkoła Podstawowa w Dylakach obejmująca miejscowości Biestrzynnik i Dylaki;
- Publiczna Szkoła Podstawowa w Grodźcu obejmująca miejscowości: Chobie, Grodziec, Mnichus i przysiółek Kuziory;
- Szkoła Podstawowa w Krasiejowie obejmująca miejscowości Krasiejów i Krzyżowa Dolina;
- Publiczna Szkoła Podstawowa w Szczedrzyku obejmująca miejscowości: Szczedrzyk, Schodnia Stara, Pustków i przysiółek Jedlice.

Gmina Ozimek prowadzi tylko jedno Gimnazjum Nr 1 w Ozimku. Jednak od roku szkolnego 2000/2001 działają w Zespole Szkół w Ozimku, prowadzonym przez Starostwo Powiatowe w Opolu, Oddziały gimnazjalne.

Gimnazjum gminne obejmuje dzieci z miejscowości: Antoniów, Biestrzynnik, Chobie, Dylaki, Grodziec, Krasiejów, Krzyżowa Dolina, Mnichus, Pustków, Schodnia Stara, Schodnia Nowa, Szczedrzyk, przysiółków: Jedlice, Kuziory, Pastwisko oraz z wybranych ulic w Ozimku. Uczniowie zamieszkujący ulice: Częstochowską, Dłuskiego, Kopernika, Krótką, Krzywą, Kwiatową, Mickiewicza, 8 Marca, Opolską, Słowackiego, Sportową, Szpitalną, XX - Lecia, 1 Maja, 22 Lipca oraz Plac Wolności zgodnie z rejonizacją powinny uczęszczać do mieszczących się w Zespole Szkół w Ozimku Oddziałów Gimnazjalnych, prowadzonych przez Starostwo Powiatowe w Opolu.

Kształcenie ponadgimnazjalne odbywa się na obszarze Gminy Ozimek w Zespole Szkół, oferującym młodzieży naukę w oddziałach Liceum oraz Zasadniczej Szkoły Zawodowej.

W niektórych przedszkolach zlokalizowanych na terenie Gminy Ozimek działają tak zwane „zerówki”, z kolei w ramach niektórych Szkół Podstawowych tworzone są oddziały przedszkolne, dzięki którym możliwe jest łagodne przejście pomiędzy poszczególnymi etapami nauki, bez potrzeby zmiany otoczenia, co w przypadku wielu dzieci związane jest ze stresem.

**Tabela 10: Liczba uczniów w placówkach oświatowych w roku szkolnym 2006/2007**

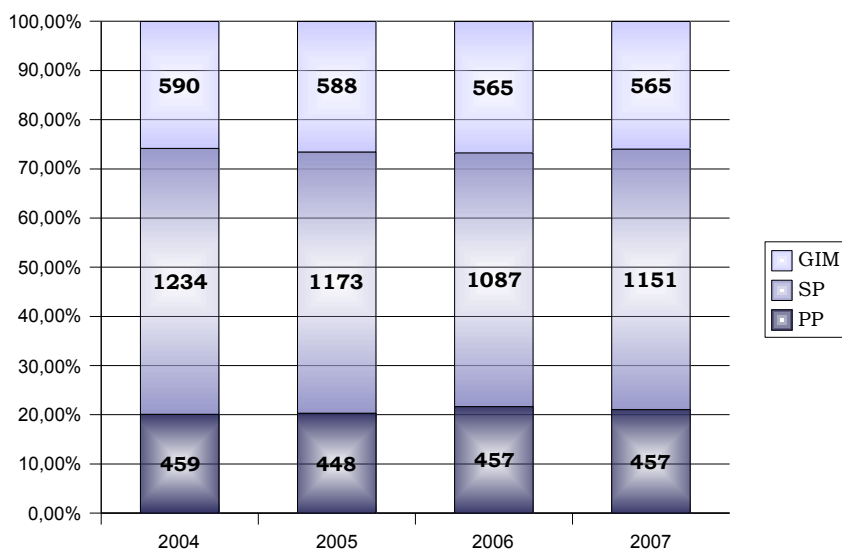
| Nazwa i rodzaj placówki | Liczba uczniów     |            |
|-------------------------|--------------------|------------|
| Przedszkola             | PP 1 w Ozimku      | 115        |
|                         | PP 2 w Ozimku      | 93         |
|                         | PP 3 w Dylakach    | 39+14 „0”  |
|                         | PP 4 w Ozimku      | 98         |
|                         | PP 5 w Krasiejowie | 37         |
|                         | PP 6 w Szczedrzyku | 50+11 „0”  |
| Szkoły Podstawowe       | SP 1 Ozimek        | 269        |
|                         | SP 2 Ozimek        | 84+31 „P”  |
|                         | SP 3 Ozimek        | 214        |
|                         | SP Antoniów        | 62+15 „P”  |
|                         | SP Dylaki          | 89         |
|                         | PSP Grodziec       | 111+18 „P” |
|                         | SP Krasiejów       | 115        |
|                         | PSP Szczedrzyk     | 143        |
| Gimnazja                | GIM 1 Ozimek       | 565        |

**Źródło: Opracowanie Progress Consulting Sp. z o.o. wg danych Gminnego Zakładu Oświaty w Ozimku, 2007**

Placówką oświatową gromadzącą największą liczbę uczniów z terenu Gminy Ozimek jest Publiczne Gimnazjum nr 1 w Ozimku, do którego uczęszczało w ubiegłym roku szkolnym 565 uczniów. Wśród szkół podstawowych, najliczniejszą grupę uczniów stanowili wychowankowie SP 1 w Ozimku.

Zgodnie z tendencją ogólnokrajową, liczba uczniów uczęszczających do placówek oświatowych na terenie Gminy Ozimek maleje. Największe zmiany rejestruje się wśród uczniów szkół podstawowych. W stosunku do roku 2004 ich liczba zmalała o 7%, podczas gdy w gimnazjum było to 4,4%; a w przedszkolach 0,43%. Ogólna liczba uczniów w omawianym okresie zmalała o 5%. W roku 2005 odnotowano stosunkowo duży spadek liczby uczniów w szkołach podstawowych 8%, przy czym w roku kolejnym nastąpił 5,6% wzrost. W miarę stabilna wydaje się być liczba uczniów gimnazjów i przedszkoli, która w obu przypadkach w przeciągu dwóch ostatnich lat nie uległa zmianie.

**Wykres 13: Liczba dzieci uczęszczających do placówek oświatowych w Gminie Ozimek**



**Źródło: Opracowanie Progress Consulting Sp. z o.o. wg danych Gminnego Zakładu Oświaty w Ozimku, 2007**

## Kultura i Sport

Na terenie Gminy Ozimek działa wiele klubów i organizacji sportowych. Zrzeszają one niezależnie od wieku zarówno sportowców jak i sympatyków dyscyplin sportu takich jak: piłka nożna, siatkówka, piłka ręczna, koszykówka, taekwondo, karate, skat sportowy czy wędkarstwo. Celem tych organizacji jest działanie na rzecz rozwoju i popularyzacji kultury fizycznej i sportu.

Bazę dla tych organizacji stanowią głównie obiekty zarządzane przez Gminę Ozimek. Kluby, w których uprawiana jest piłka nożna korzystają z obiektów miejskich, przy czym należy zaznaczyć, że są to głównie wiejskie boiska. LZS Szczedrzyk korzysta z boiska przyszkolnego. Stan tych obiektów określany jest jako dobry. Na terenie Miasta Ozimek znajduje się ponadto stadion sportowy, który wymaga remontu, gdyż jego stan nie pozwala na bezpieczną i prawidłową eksploatację.

Pozostałe kluby sportowe w ramach swoich zajęć korzystają ze szkolnych sal gimnastycznych.

**Tabela 11: Kluby sportowe działające na terenie Gminy Ozimek**

| Nazwa Klubu           | Dyscyplina sportu                               | Miejscowość |
|-----------------------|---|-------------|
| LZS Grodziec          | Piłka nożna                                     | Grodziec    |
| LZS Krasiejów         | Piłka nożna                                     | Krasiejów   |
| LZS Szczedrzyk        | Piłka nożna                                     | Szczedrzyk  |
| KS Małapanew Ozimek   | Piłka nożna                                     | Ozimek      |
| M-GTS Siódemka Ozimek | Piłka ręczna - młodzicy,<br>juniorzy, seniorzy) | Ozimek      |
| UKS Jaszczury         | Piłka ręczna -<br>młodziczki, juniorki          | Ozimek      |
| Taekwondo             | Dzieci, dorośli                                 | Ozimek      |
| Karate- Nidan         | Dzieci, dorośli                                 | Ozimek      |
| PTTK Kozica           | Turystyka                                       | Ozimek      |
| PZW Ozimek            | Wędkarstwo                                      | Ozimek      |
| PZW Szczedrzyk        | Wędkarstwo                                      | Szczedrzyk  |
| Skat Ozimek           | Dorośli   | Ozimek      |
| Skat Szczedrzyk       | Dorośli   | Szczedrzyk  |
| Koszykówka            | Dorośli   | Ozimek      |
| KTK Amator            | Kolarstwo                                       | Ozimek      |

**Źródło: [www.sport.ozimek.pl](http://www.sport.ozimek.pl)**

Działające na terenie Gminy Ozimek Ludowe Zespoły Sportowe, przynależą do Gminnego Zrzeszenia LZS.

Sportowy aspekt życia społeczeństwa Gminy Ozimek przejawia się również w kalendarzu imprez, które odbywają się każdego roku i gromadzą całe rodziny. Do cieszących się największym zainteresowaniem imprez sportowych należą:

- Halowy Turniej Trampkarzy o Puchar Burmistrza;
- Turniej Skata Sportowego;
- Rajd rowerowy „Doliną Małej Panwi”;
- Dwutygodniowy Rajd Rowerowy KTK „Amator”;
- Rowerowy Ozimek – Cross o Puchar Burmistrza;
- Ozimski Bieg Uliczny o Puchar Burmistrza;
- Międzynarodowy Turniej Siatkówki Kobiet i Mężczyzn o Memoriał Stanisława Oktawca;
- Zawody wędkarskie z okazji Dnia Dziecka.

Instytucją organizującą życie kulturalne w Gminie Ozimek jest Ośrodek Kultury i Sportu. W jego murach działalność prowadzą następujące sekcje:

- **taneczna**, powstała w 1995 roku, w jej ramach działają dwa zespoły tańca scenicznego: Alfa i Beta oraz zespoły mażorettek. Prowadzone są również zajęcia

z nauki tańca towarzyskiego w Klubie Miłośników Tańca Towarzyskiego oraz warsztaty tańca BREAK DANCE. Zajęcia prowadzone są dla wszystkich grup wiekowych.

- **teatralna**, sekcja ta działa od 1995 roku. Obecnie w Ośrodku Kultury i Sportu w Ozimku działają cztery grupy teatralne: Fieter, Kto?, InLIBED, W O!Parach.
- **muzyczna**, istnieje od 1996 roku. W jej skład wchodzi: Chór Domu Kultury, Sekcja Gitarowa, Sekcja Wokalna i Instrumentalna oraz zespoły muzyczne: CARAMBA, KABARET, STUDIO PIOSENKI.
- **plastyczna**, powstała w 1994 roku. Członkowie sekcji zajmują się malarstwem, rysunkiem, rzeźbą, instalacją, grafiką, fotografią; eksperymentują i poszukują nowych środków wyrazu a także organizują wystawy swoich prac.
- **fotograficzna**, w ramach działalności, której prowadzone są zajęcia dotyczące technik fotograficznych, uczestnicy zajęć wykonują prace podczas sesji fotograficznych, również plenerowych. Sekcja organizuje wystawy fotograficzne prac własnych.
- **folklorystyczna**, w jej ramach działa obecnie 8 zespołów: Dialog, Babie Lato, Jutrzenka, Grodziec, Opolskie Dziołchy, Szczedrzyckie Echo, Heidi, Dziubki, a także Kabaret Krasiejów.

Ośrodek Kultury i Sportu w Ozimku organizuje szereg imprez nie tylko o zasięgu lokalnym ale również krajowym i międzynarodowym. Wśród tego typu imprez wymienić można następujące imprezy cykliczne: Ogólnopolski Konkurs Recytatorski, Wojewódzki Przegląd Zespołów Tanecznych „Płasowadła”, Mistrzostwa Europy Zespołów Mażoretkowych, Międzynarodowy Plener Malarski, HIPhOP Party- Wojewódzki Przegląd zespołów hiphopowych i wiele innych.

Innym podmiotem od 1995 roku działającym w strukturze Domu Kultury, który w 2004 roku przekształcony został w Ośrodek Kultury i Sportu jest Miejska i Gminna Biblioteka Publiczna w Ozimku. Pracuje ona na rzecz społeczności lokalnej już od ponad 40 lat (w 2003 roku placówka obchodziła jubileusz 40-lecia istnienia). W chwili obecnej sieć gminną tworzą: placówka stopnia podstawowego (Wypożyczalnia dla Dorosłych + Oddział dla Dzieci i Młodzieży) oraz 5 filii bibliotecznych pracujących około 20 godzin tygodniowo. Największym księgozbiorem dysponuje Wypożyczalnia dla Dorosłych - ponad 32 000 woluminów.



Na terenie Gminy odbywają się imprezy cykliczne, które gromadzą całe rodziny i zapewniają rozrywkę wszystkim mieszkańcom niezależnie od wieku. Wśród imprez takich wymienia się:

- Mistrzostwa Polski Zespołów Mażoretkowych;
- Dni Ozimka.

Gmina posiada również własny miesięcznik samorządowy „Wiadomości Ozimskie”. Obecny nakład "WO" wynosi 1650 egzemplarzy i powoli, ale systematycznie rośnie. Pismo jest chętnie kupowane nie tylko przez mieszkańców gminy, ale także osoby, które na stałe wyjechały do Niemiec. "Wiadomości Ozimskie" koncentrują się na bieżących problemach mieszkańców gminy, prezentują uwarunkowania funkcjonowania samorządu lokalnego a także starają się zaprezentować implikacje dla społeczności lokalnych polityki na najwyższych szczeblach władzy.

### **Ochrona zdrowia**

Opiekę medyczną na terenie Gminy Ozimek w ramach kontraktu z Narodowym Funduszem Zdrowia w 2007 roku zapewniają między innymi:

- N ZOZ „Propolis”;
- N ZOZ „Poradnia Ogólna”;
- N ZOZ „Przychodnia Laryngologiczna”;
- N ZOZ Przychodnia Pediatryczna "Synapsa";
- Specjalistyczny ZOZ „Eliksir”;
- Przychodnia Specjalistyczna przy Szpitalu Specjalistycznym;
- N ZOZ „Poradnia K”;
- N ZOZ „Poradnia Okulistyczna”;
- Gabinet Rehabilitacyjny „Postura”;
- N ZOZ – Stomatologiczny;

oraz szpitale:

- EuroMediCare Szpital Specjalistyczny - Szpital Św. Rocha w Ozimku.

Placówki te oferują pełną opiekę medyczną. W strukturze szpitali znajduje się szereg oddziałów specjalistycznych, a także poradni. Na szczególną uwagę zasługuje obecność Hospicjum Stacjonarnego dla Dzieci w Szpitalu Św. Rocha, gdzie dzieci dotknięte chorobami nowotworowymi mają całodobową opiekę.

## Bezpieczeństwo Publiczne

### Straż Pożarna

Na terenie Gminy Ozimek działa osiem jednostek OSP w następujących miejscowościach:



Schodnia, Krasiejów, Szczedrzyk, Chobie, Pustków, Krzyżowa Dolina, Dylaki, Antoniów. Dwie jednostki z gminy tj. OSP Schodnia i OSP Krasiejów wchodzi w skład Krajowego Systemu Ratowniczo Gaśniczego. Są to przodujące jednostki w gminie i od kilku lat zajmujące czołowe miejsca

w wojewódzkich przeglądach operacyjno - technicznych.

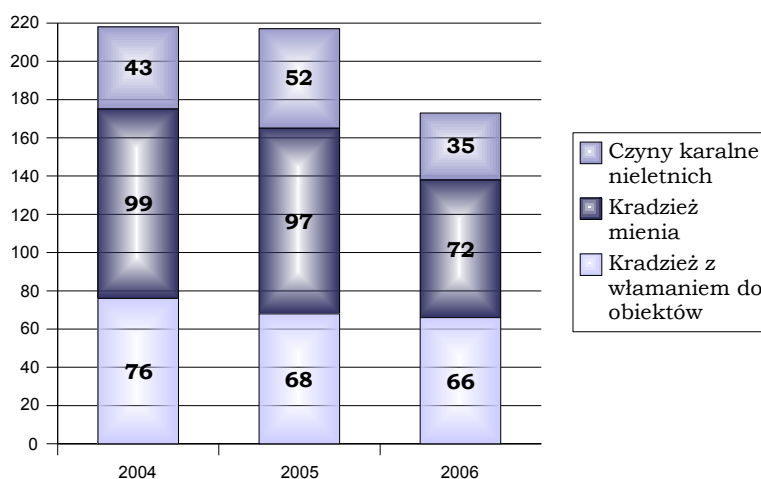
Gmina Ozimek jest ponadto jedną z jednostek, których obszar podlega Rejonowej Komendzie Państwowej Straży Pożarnej w Opolu.

### Policja

Komisariat Policji w Ozimku swoim zasięgiem obejmuje tereny czterech gmin tj. Gminy i Miasta Ozimek, Gminy Turawa, Gminy Chrzastowice i Gminy Tarnów Opolski.

Regularna ewidencja wykroczeń na terenie Gminy pozwoliła Policji na określenie obszarów najbardziej zagrożonych przestępczością i zintensyfikowanie działań w tych regionach, czego skutkiem są malejące z roku na rok wskaźniki przestępczości. Czyni to Gminę Ozimek jednostką coraz bezpieczniejszą.

**Wykres 14: Zdarzenia przestępcze wg kategorii**



**Źródło: Komisariat Policji w Ozimku, 2007**

Jak wynika z prowadzonej ewidencji w roku 2007 nastąpi kolejny spadek liczby przestępstw.



Pogotowie Ratunkowe

Na terenie Ozimka znajduje się jeden z czterech punktów stacjonarnych zespołów ratowniczych Opolskiego Centrum Ratownictwa Medycznego. Centrum udziela świadczeń zdrowotnych w razie wypadku, urazu, porodu, nagłego zachorowania lub nagłego pogorszenia stanu zdrowia powodującego zagrożenie życia zgodnie z podpisaną z Narodowym Funduszem Zdrowia umową na świadczenia zdrowotne: ratownictwo i transport medyczny. Karetka stacjonująca w Ozimku przy ulicy Częstochowskiej obsługiwana jest podobnie jak pozostałe 8 karetek przez dyspozytornię OCRM, wyposażoną w nowoczesny system łączności przewodowej i bezprzewodowej. Taki system łączności pozwala na natychmiastowe określenie, którą z karetek sprzężonych w systemie dzieli najmniejszy dystans do pokonania w celu dotarcia do miejsca wezwania.



**2.6.3. Grupy społeczne wymagające wsparcia**

Pomimo prowadzenia konsekwentnych działań naprawczych i profilaktycznych, na terenie Gminy Ozimek wciąż widoczne są problemy społeczne wymagające szybkiej reakcji ze strony podmiotów administracji publicznej do tego wyznaczonych. Trudności te dotyczą różnych osób, począwszy od tych, które same doprowadziły do ciężkiej sytuacji w jakiej się znajdują (alkoholicy, narkomani, osoby karane), a kończąc na osobach niepełnosprawnych czy przewlekle chorych, które życie zmusiło do korzystania z tej pomocy.

**Tabela 12: Przyczyny korzystania z pomocy społecznej na przestrzeni lat 2005-2006**

| Przyczyna  | Ozimek |      | Gmina Ozimek |      |
|--|--------|------|--------------|------|
|  | 2005   | 2006 | 2005         | 2006 |
| Ubóstwo  | 267    | 282  | 400          | 423  |
| Bezdomność   | 9      | 7    | 14           | 13   |
| Potrzeba ochrony macierzyństwa w tym wielodzietność                                | 127    | 121  | 191          | 192  |
| Bezrobocie   | 436    | 420  | 655          | 631  |
| Niepełnosprawność  | 131    | 127  | 197          | 198  |
| Długotrwała choroba  | 228    | 250  | 343          | 376  |
| Bezradność w sprawach opiekuńczo-wychowawczych i prowadzenia gospodarstwa domowego | 154    | 144  | 232          | 217  |
| Alkoholizm i narkomania  | 41     | 50   | 62           | 75   |
| Trudności w przystosowaniu do życia po opuszczeniu zakładu karnego                 | 10     | 7    | 15           | 12   |

**Źródło: Ośrodek Pomocy i Integracji Społecznej, Ozimek 2007**

Jak wynika z powyższej tabeli, najczęstszą przyczyną korzystania z pomocy społecznej zarówno na terenie samego miasta jak i całej gminy jest bezrobocie. W 2006 roku stanowiło ono około 30,8% wszystkich wskazywanych powodów i mimo, że odsetek ten spadł o 4 punkty procentowe wciąż pozostaje on wskaźnikiem wysokim. Należy również zauważyć, że prawie połowa osób korzystających z pomocy społecznej to mieszkańcy miasta.

W 2004 roku na potrzeby Gminy Ozimek utworzono Ośrodek Integracji i Pomocy Społecznej. Przedmiotem działania Ośrodka jest koordynacja działań z zakresu: pomocy społecznej, profilaktyki i rozwiązywania problemów alkoholowych, a także udzielanie pomocy osobom wykluczonym społecznie. W Ośrodku wyodrębniono trzy komórki organizacyjne: Ośrodek Pomocy Społecznej; Ośrodek Profilaktyki oraz Stanowisko pracy d/s finansowo-administracyjnych.

Do podstawowych działań Ośrodka Pomocy Społecznej należy wykonywanie zadań własnych i zleconych Gminie do prowadzenia z zakresu pomocy społecznej a także zadań wynikających z ustawy o świadczeniach rodzinnych i dodatkach mieszkaniowych.

Ośrodek Profilaktyki jest organizmem bardziej rozbudowanym, w którego skład wchodzi:

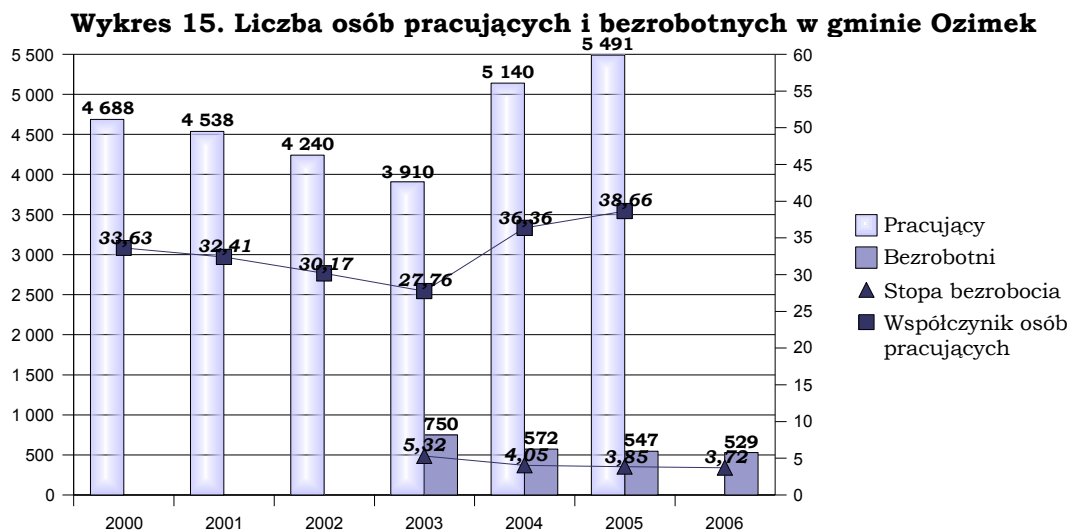
- Świetlica Środowiskowa w Ozimku;
- Świetlica Socjoterapeutyczna w Szczedrzyku;
- Świetlica Środowiskowa w Schodni;
- Świetlica Środowiskowa w Antoniowie;
- Telefon Zaufania;
- Punkt Konsultacyjny Psychologa;
- Grupy Terapeutyczne dla osób mających trudności w reintegracji społecznej; dla ofiar przemocy; osób bezdomnych i zagrożonych bezdomnością; dla osób bezrobotnych i zagrożonych bezrobociem; dla dzieci i młodzieży niedostosowanych społecznie.

Jednostki te zajmują się w szczególności wykonywaniem zadań wynikających z dwóch dokumentów: ustawy o świadczeniach rodzinnych i dodatkach mieszkaniowych oraz ustawy o wychowaniu w trzeźwości i przeciwdziałaniu alkoholizmowi.

Zasoby instytucjonalne Gminy i Miasta Ozimek umożliwiają niwelowanie nasilających się problemów społecznych.

### 2.6.4. Rynek pracy

Osób pracujących w gminie Ozimek przybywa z roku na rok. W roku 2005 było ich 5 491 i stanowili 38,66% osób w wieku produkcyjnym. Od roku 2000 przybyło 803 osoby pracujące. Liczba osób zarejestrowanych jako bezrobotne systematycznie się zmniejsza. W roku 2006 bez pracy pozostawało 529 osób a stopa bezrobocia w Gminie Ozimek spadła do 3,72%<sup>19</sup>.



**Źródło: Opracowanie Progress Consulting Sp. z o.o. na podstawie danych GUS**

Najpoważniejszym problemem osób bezrobotnych w Gminie Ozimek jest to, że aż 87,33% z nich nie ma prawa do zasiłku. Kolejnym aspektem jest bezrobocie długotrwałe – 47,64% ogółu bezrobotnych ma permanentne problemy ze znalezieniem pracy. Znaczny odsetek bezrobotnych stanowią osoby bez kwalifikacji zawodowych – 28,54% oraz osoby do 25 roku życia – 22,5%. Bezrobocie w Gminie Ozimek cechuje też wysoki wskaźnik feminizacji: 62,19% osób zarejestrowanych jako bezrobotne to kobiety.

<sup>19</sup> Opracowanie Progress Consulting Sp. z o.o wg danych GUS

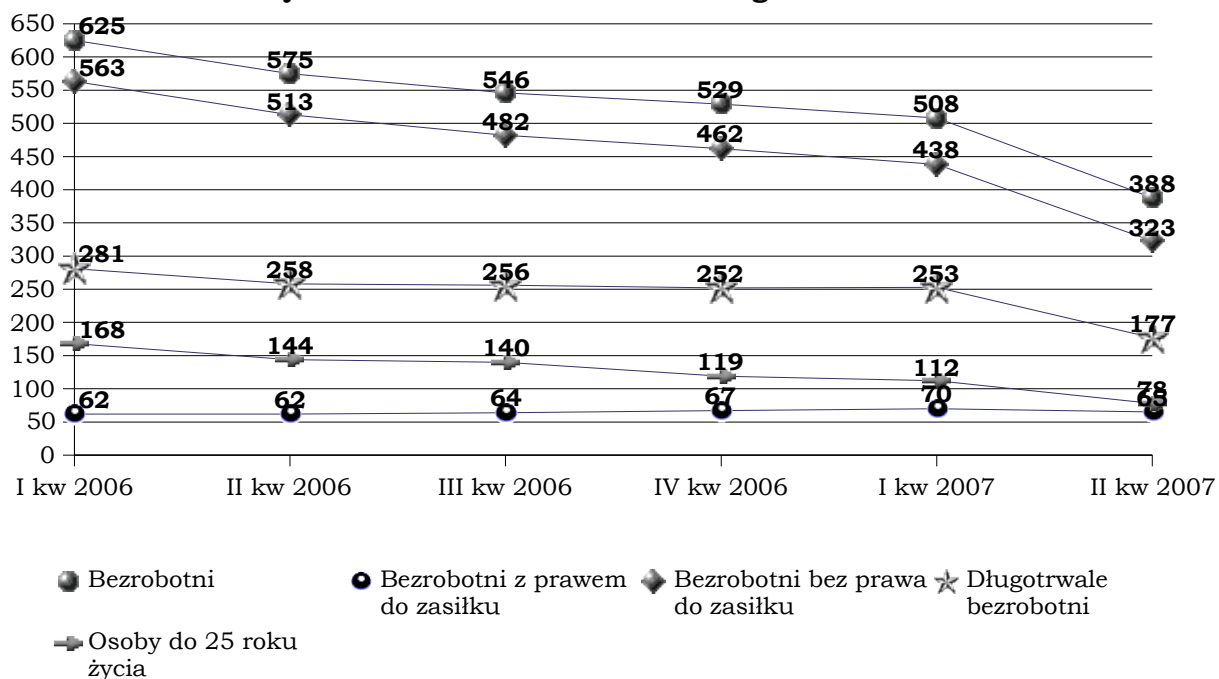
Tabela 13. Struktura osób bezrobotnych w Gminie Ozimek na koniec 2006 roku

| Bezrobotni             |                              | Bezrobotni z prawem do zasiłku |                              | Bezrobotni bez prawa do zasiłku   |                              | Długotrwale bezrobotni |                              |
|------------------------|------------------------------|--------------------------------|------------------------------|-----------------------------------|------------------------------|------------------------|------------------------------|
| Ogółem                 | W tym kobiety                | Ogółem                         | Udział do ogółu bezrobotnych | Ogółem                            | Udział do ogółu bezrobotnych | Ogółem                 | Udział do ogółu bezrobotnych |
| 529                    | 329                          | 67                             | 12,67%                       | 462                               | 87,33%                       | 252                    | 47,64%                       |
| Osoby do 25 roku życia |                              | Osoby powyżej 50 roku życia    |                              | Osoby bez kwalifikacji zawodowych |                              |                        |                              |
| Ogółem                 | Udział do ogółu bezrobotnych | Ogółem                         | Udział do ogółu bezrobotnych | Ogółem                            | Udział do ogółu bezrobotnych |                        |                              |
| 119                    | 22,50%                       | 85                             | 16,07%                       | 151                               | 28,54%                       |                        |                              |

Źródło: PUP Opole

W przeciągu ostatnich kwartałów odnotowuje się ciągły spadek liczby osób bezrobotnych. Porównując II kwartały roku 2006 i 2007 zauważalny jest spadek liczby bezrobotnych o 187 osób czyli o prawie 33%.

Wykres 16. Struktura bezrobocia w gminie Ozimek



Źródło: PUP Opole

Przyjmując założenia ekonomistów, że na rynku pracy występuje “naturalna stopa bezrobocia” w wysokości 5%, można stwierdzić, że gmina ze swoim odsetkiem bezrobotnych w wysokości 3,72% na koniec 2006 roku nie posiada problemów związanych z bezrobociem. Zastanawiający jest jednak fakt, że skoro niecałe 39% osób w wieku produkcyjnym pracuje a niespełna 4% zarejestrowanych jest jako osoby

bezrobotne, to co dzieje się z pozostałą grupą osób? Zarówno nie bezrobotnych jak i nie pracujących jest ponad 57% osób w wieku produkcyjnym. Część tych osób pozostaje bez pracy jednak nie widzi sensu rejestrowania się w Powiatowym Urzędzie Pracy w Opolu i tworzy bezrobocie nierejestrowane. Część zapewne pracuje nielegalnie zarówno w kraju jak i za granicą. Jeśli wzrost zatrudnienia utrzyma się w następnych latach, to możliwe będzie ograniczenie w gminie zjawiska “pracy na czarno”.

### **2.6.5. Zidentyfikowane problemy**

W sferze społecznej jako dziedzinie bezpośrednio związanej z osobą samego mieszkańca Gminy Ozimek, wyodrębniono następujące problemy:

- starzenie się społeczeństwa
- odpływ młodych ludzi w celu kontynuowania nauki czy też poszukiwaniu pracy w dużych ośrodkach lub za granicą;
- mały odsetek bezrobotnych z prawem do zasiłku;
- niski przyrost budownictwa mieszkaniowego.

## **3. Zadania polegające na poprawie sytuacji na danym obszarze**

Przeprowadzona w ramach poprzedniego rozdziału analiza aktualnej sytuacji społeczno gospodarczej Gminy Ozimek, pozwoliła na identyfikację problemów z jakimi borykają się władze gminy i sformułowanie działań, które prowadzić będą do ich likwidowania na wszystkich płaszczyznach organizmu jakim jest jednostka samorządu terytorialnego.

### **Rynek pracy:**

1. Wspieranie lokalnej przedsiębiorczości.
2. Świadczenie merytorycznej pomocy dla inwestorów zagranicznych planujących lokalizację swoich inwestycji na terenie gminy.
3. Promowanie działalności agroturystycznej na terenie gminy.
4. Promowanie nowych form działalności gospodarczej.
5. Stała współpraca z Powiatowym Urzędem Pracy, w tym:
  - organizowanie prac interwencyjnych dla bezrobotnych mieszkańców gminy;
  - realizacja programów rządowych nastawionych na walkę z bezrobociem.

**Infrastruktura techniczna i komunalna:**

1. Modernizacja, budowa, wykonywanie bieżących napraw dróg gminnych.
2. Bieżące remonty dróg powiatowych w granicach miasta administrowanych przez gminę na zasadzie porozumienia ze Starostą Opolskim.
3. Budowa kanalizacji sanitarnej.
4. Rozbudowa sieci gazowniczej.
5. Uzbrojenie terenów pod mieszkalnictwo.
6. Remontowanie i modernizacja obiektów użyteczności publicznej.

**Sport i turystyka:**

1. Zwiększenie aktywności we współpracy z miastami partnerskimi oraz udzielanie się w stowarzyszeniach turystycznych.
2. Wspieranie podmiotów promujących działalność turystyczną.
3. Konserwacja obiektów zabytkowych, w tym pomników przyrody.
4. Rozbudowa sieci ścieżek rowerowych.

## 4. Realizacja zadań i projektów

Działania planowane do realizacji w okresie obowiązywania Planu Rozwoju Lokalnego znajdują się w poniższych kartach projektu.

#### 4.1 Inwestycje w infrastrukturę turystyczno – sportową i kulturalną

|  |   |  |   |   |                               |
|--|---|--|---|---|-------------------------------|
| 1.   | Tytuł projektu                                  | <b>Utworzenie Regionalnego Centrum Turystycznego „Dolina Małej Panwi”</b>  |   | Nr zadania w Planie Rozwoju Lokalnego   | <b>1</b>                      |
| 2.   | Koordynator                                     | Pracownicy Urzędu Gminy i Miasta w Ozimku  |   | Instytucja  | Urząd Gminy i Miasta w Ozimku |
| 3.   | Cel strategiczny w ramach strategii województwa | II Zapewnienie dogodnych warunków życia w regionie   | Celu operacyjny w ramach strategii województwa        | II 9. Zachowanie, popularyzacja i wykorzystanie walorów przyrodniczo - krajobrazowych Śląska Opolskiego |                               |
| 4.   | Zadanie w ramach strategii gminy                | <i>Priorytet IV</i> Rozwój turystyki<br><i>Cel 10</i> Zagospodarowanie turystyczne atrakcyjnych i rekreacyjne walorów przyrodniczych gminy<br><i>Program 10/3</i> Zagospodarowanie turystyczne atrakcyjnych elementów przyrody |   |   |                               |
| 5.   | Nazwa Programu i nr Osi/Priorytetu w Programie  | Regionalny Program Operacyjny Województwa Opolskiego<br>Oś 1. Wzmocnienie atrakcyjności gospodarczej regionu.  | Nr i nazwa działania i poddziałania w Osi/Priorytecie | 1.4.2. Usługi turystyczne i rekreacyjno-sportowe świadczone przez sektor publiczny.                     |                               |
| 6.   | Fundusz Strukturalny finansujący projekt        | EFRR   | Nr dziedziny interwencji Funduszy Strukturalnych      | 57  |                               |
| <p>7. Projekt.</p> <p><b>7.1 Lokalizacja projektu:</b><br/>           W układzie administracyjnym: Gmina Ozimek<br/>           W układzie geograficznym: Nizina Opolska</p> <p><b>7.2 Cele projektu:</b><br/>           Cel ogólny: podniesienie atrakcyjności regionu<br/>           Cel bezpośredni: promocja turystyczna regionu</p> <p><b>7.3 Wskaźniki projektu:</b></p> <ul style="list-style-type: none"> <li>➤ Wskaźnik produktu: liczba nowoutworzonych produktów turystycznych</li> <li>➤ Wskaźnik rezultatu: liczba turystów korzystających z nowoutworzonych produktów turystycznych</li> </ul> <p><b>7.4 Beneficjenci projektu:</b></p> <ul style="list-style-type: none"> <li>➤ Ostateczny: mieszkańcy Gminy Ozimek oraz turyści z całej Polski</li> </ul> |   |  |   |   |                               |
| 8.   | Budżet (koszt realizacji)                       | Całkowity przypuszczalny budżet projektu   |   | <b>7 500 000</b>  | 100 %                         |
| 9.   | Źródła finansowania projektu                    | Fundusze krajowe (budżet gminy oraz inne)  |   | Fundusze zagraniczne  |                               |
|  |   |  |   | <b>Max 1 mln EURO</b>   | Max 85% (10% cross-financing) |
| 10.  | Termin realizacji                               | Rok rozpoczęcia projektu   | 2008  | Rok zakończenia projektu  | 2010                          |

**PLAN ROZWOJU LOKALNEGO**

|   |   |  |   |   |                               |
|---|---|--|---|---|-------------------------------|
| 1.  | Tytuł projektu                                  | <b>Budowa krytej pływalni w ramach Ośrodka leczniczo - rehabilitacyjnego</b>   |   | Nr zadania w Planie Rozwoju Lokalnego   | <b>2</b>                      |
| 2.  | Koordynator                                     | Pracownicy Urzędu Gminy i Miasta w Ozimku  |   | Instytucja  | Urząd Gminy i Miasta w Ozimku |
| 3.  | Cel strategiczny w ramach strategii województwa | II Zapewnienie dogodnych warunków życia w regionie   | Celu operacyjny w ramach strategii województwa        | II 7. Tworzenie warunków poprawy zdrowia mieszkańców i skutecznej pomocy społecznej |                               |
| 4.  | Zadanie w ramach strategii gminy                | <i>Priorytet III</i> Poprawa jakości życia<br><i>Cel 8</i> Wdrożenie polityki prorodzinnej oraz zdrowego stylu życia<br><i>Program 8/4</i> Rozbudowa i poprawa stanu rekreacyjno-sportowej |   |   |                               |
| 5.  | Nazwa Programu i nr Osi/Priorytetu w Programie  | Regionalny Program Operacyjny Województwa Opolskiego<br>Oś 1. Wzmocnienie atrakcyjności gospodarczej regionu.  | Nr i nazwa działania i poddziałania w Osi/Priorytecie | 1.4.2. Usługi turystyczne i rekreacyjno-sportowe świadczone przez sektor publiczny  |                               |
| 6.  | Fundusz Strukturalny finansujący projekt        | EFRR   | Nr dziedziny interwencji Funduszy Strukturalnych      | 57  |                               |
| <p>7. Projekt.</p> <p><b>7.1 Lokalizacja projektu:</b><br/>           W układzie administracyjnym: Ozimek<br/>           W układzie geograficznym: Nizina Opolska</p> <p><b>7.2 Cele projektu:</b><br/>           Cel ogólny: wzmocnienie pro-zdrowotnych zachowań mieszkańców gminy<br/>           Cel bezpośredni: podniesienie standardu infrastruktury sportowej w gminie</p> <p><b>7.3 Wskaźniki projektu:</b></p> <ul style="list-style-type: none"> <li>➤ Wskaźnik produktu: liczba nowo wybudowanych krytych pływalni</li> <li>➤ Wskaźnik rezultatu: liczba osób korzystających z nowo wybudowanego obiektu</li> </ul> <p><b>7.4 Beneficjenci projektu:</b></p> <ul style="list-style-type: none"> <li>➤ Ostateczny: mieszkańcy Gminy Ozimek</li> </ul> |   |  |   |   |                               |
| 8.  | Budżet (koszt realizacji)                       | Całkowity przypuszczalny budżet projektu   |   | <b>10 400 000</b>   | 100 %                         |
| 9.  | Źródła finansowania projektu                    | Fundusze krajowe (budżet gminy oraz inne)  |   | Fundusze zagraniczne  |                               |
|   |   |  |   | <b>Max 1 mln EURO</b>   | Max 85% (10% cross-financing) |
| 10.   | Termin realizacji                               | Rok rozpoczęcia projektu   | 2008  | Rok zakończenia projektu  | 2011                          |



**PLAN ROZWOJU LOKALNEGO**

|   |   |  |   |  |                               |
|---|---|--|---|--|-------------------------------|
| 1.  | Tytuł projektu                                  | <b>Modernizacja stadionu sportowego w Ozimku</b>   |   | Nr zadania w Planie Rozwoju Lokalnego  | <b>3</b>                      |
| 2.  | Koordynator                                     | Ośrodek Sportu i Rekreacji w Ozimku  |   | Instytucja   | Urząd Gminy i Miasta w Ozimku |
| 3.  | Cel strategiczny w ramach strategii województwa | II Zapewnienie dogodnych warunków życia w regionie   | Cel operacyjny w ramach strategii województwa     | II.7 Tworzenie warunków poprawy zdrowia mieszkańców i skutecznej pomocy społecznej   |                               |
| 4.  | Zadanie w ramach strategii gminy                | Priorytet III Poprawa jakości życia<br>Cel 8 Wdrożenie polityki prorodzinnej oraz zdrowego stylu życia<br>Program 8/4 Rozbudowa i poprawa stanu bazy rekreacyjno-sportowej |   |  |                               |
| 5.  | Nazwa Programu i nr Priorytetu w Programie      | Regionalny Program Operacyjny Województwa Opolskiego   | Nr i nazwa działania i poddziałania w Priorytecie | 1.4.2<br>Usługi turystyczne i rekreacyjno-sportowe świadczone przez sektor publiczny |                               |
|   |   | I Wzmacnianie atrakcyjności gospodarczej regionu   |   |  |                               |
| 6.  | Fundusz Strukturalny finansujący projekt        | Europejski Fundusz Rozwoju Regionalnego  | Nr dziedziny interwencji Funduszy Strukturalnych  | 57   |                               |
| <p>7. Projekt.</p> <p><b>7.1 Lokalizacja projektu:</b></p> <ul style="list-style-type: none"> <li>➤ W układzie administracyjnym: Miasto Ozimek</li> <li>➤ W układzie geograficznym: Nizina Opolska</li> </ul> <p><b>7.2 Cele projektu:</b></p> <ul style="list-style-type: none"> <li>➤ Cel ogólny: poprawa stanu wydolności i sprawności fizycznej mieszkańców Województwa Opolskiego i wzrost znaczenia miasta jako ośrodka turystyczno-rekreacyjno-sportowego</li> <li>➤ Cel bezpośredni: Podniesienie standardu infrastruktury sportowej i poprawa dostępu mieszkańców Ozimka do tych dóbr</li> </ul> <p><b>7.3 Wskaźniki projektu:</b></p> <p>Wskaźnik produktu: liczba zmodernizowanych stadionów sportowych<br/>Wskaźnik rezultatu: liczba osób korzystających z infrastruktury sportowo-rekreacyjnej</p> <p><b>7.4 Beneficjenci projektu:</b></p> <ul style="list-style-type: none"> <li>➤ Ostateczny: Mieszkańcy i turyści przebywający na terenie Gminy przebywający w celach sportowo-rekreacyjnych</li> </ul> |   |  |   |  |                               |
| 8.  | Budżet (koszt realizacji)                       | Całkowity przypuszczalny budżet projektu   |   | <b>800 000</b>   | 100 %                         |
| 9.  | Źródła finansowania projektu                    | Fundusze krajowe (budżet gminy oraz inne)  |   | Fundusze zagraniczne   |                               |
|   |   | <b>120 000</b>   | 15%   | <b>680 000</b>   | 85%<br>Z tego 10% np. EFS     |
| 10.   | Termin realizacji                               | Rok rozpoczęcia projektu   | 2009  | Rok zakończenia projektu   | 2009                          |

**PLAN ROZWOJU LOKALNEGO**

|  |   |   |   |  |                               |          |
|--|---|---|---|--|-------------------------------|----------|
| 1.   | Tytuł projektu                                  | <b>Budowa wielofunkcyjnych boisk w Szczedrzyku wraz z zapleczem</b>   |   | Nr zadania w Planie Rozwoju Lokalnego  |                               | <b>4</b> |
| 2.   | Koordynator                                     | Pracownicy Urzędu Gminy i Miasta w Ozimku   |   | Instytucja   | Urząd Gminy i Miasta w Ozimku |          |
| 3.   | Cel strategiczny w ramach strategii województwa | II Zapewnienie dogodnych warunków życia w regionie<br>VI Wielofunkcyjne, różnorodne oraz atrakcyjne dla inwestycji i zamieszkania obszary wiejskie  | Celu operacyjny w ramach strategii województwa        | II.7 Tworzenie warunków poprawy zdrowia mieszkańców i skutecznej pomocy społecznej<br>VI 2. Poprawa zagospodarowania obszarów wiejskich i kształtowanie warunków życia z udziałem społeczności lokalnych |                               |          |
| 4.   | Zadanie w ramach strategii gminy                | <i>Priorytet 3</i> Poprawa jakości życia<br><i>Cel 8</i> Wdrożenie polityki prorodzinnej oraz zdrowego stylu życia<br><i>Program 8/4</i> Rozbudowa i poprawa stanu bazy rekreacyjno - sportowej |   |  |                               |          |
| 5.   | Nazwa Programu i nr Osi/Priorytetu w Programie  | -   | Nr i nazwa działania i poddziałania w Osi/Priorytecie | -  |                               |          |
| 6.   | Fundusz Strukturalny finansujący projekt        | -   | Nr dziedziny interwencji Funduszy Strukturalnych      | -  |                               |          |
| <b>7. Projekt.</b><br><b>7.1 Lokalizacja projektu:</b><br>W układzie administracyjnym: Szczedrzyk, Gmina Ozimek<br>W układzie geograficznym: Nizina Opolska<br><br><b>7.2 Cele projektu:</b><br>Cel ogólny: promocja zachowań prozdrowotnych ludności Szczedrzyka<br>Cel bezpośredni: podniesienie standardu infrastruktury sportowej<br><br><b>7.3 Wskaźniki projektu:</b><br>➤ Wskaźnik produktu: ilość nowowybudowanych boisk wielofunkcyjnych z zapleczem<br>➤ Wskaźnik rezultatu: ilość osób korzystających z nowowybudowanej infrastruktury sportowej<br><br><b>7.4 Beneficjenci projektu:</b><br>➤ Ostateczny: mieszkańcy Szczedrzyka |   |   |   |  |                               |          |
| 8.   | Budżet (koszt realizacji)                       | Całkowity przypuszczalny budżet projektu  |   | <b>400 000</b>   | 100 %                         |          |
| 9.   | Źródła finansowania projektu                    | Fundusze krajowe (budżet gminy oraz inne)   |   | Fundusze zagraniczne   |                               |          |
|  |   | <b>400 000</b>  | 100.00%   | -  | -                             |          |
| 10.  | Termin realizacji                               | Rok rozpoczęcia projektu  | 2008  | Rok zakończenia projektu   | 2008                          |          |

**PLAN ROZWOJU LOKALNEGO**

|  |   |   |   |   |                               |          |
|--|---|---|---|---|-------------------------------|----------|
| 1.   | Tytuł projektu                                  | <b>Remont i przebudowa budynku Domu Kultury w Ozimku</b>  |   | Nr zadania w Planie Rozwoju Lokalnego   |                               | <b>5</b> |
| 2.   | Koordynator                                     | Pracownicy Urzędu Gminy i Miasta w Ozimku   |   | Instytucja  | Urząd Gminy i Miasta w Ozimku |          |
| 3.   | Cel strategiczny w ramach strategii województwa | II Zapewnienie dogodnych warunków życia w regionie  | Celu operacyjny w ramach strategii województwa        | II 8. Tworzenie warunków do realizacji potrzeb oświatowych i kulturalnych społeczeństwa |                               |          |
| 4.   | Zadanie w ramach strategii gminy                | <i>Priorytet 3 Poprawa jakości życia<br/>                 Cel 8 Wdrożenie polityki prorodzinnej oraz zdrowego stylu życia<br/>                 Program 8/4 Rozbudowa i poprawa stanu bazy rekreacyjno - sportowej</i> |   |   |                               |          |
| 5.   | Nazwa Programu i nr Osi/Priorytetu w Programie  | Regionalny Program Operacyjny Województwa Opolskiego  | Nr i nazwa działania i poddziałania w Osi/Priorytecie | 6.1 Rewitalizacja obszarów miejskich  |                               |          |
|  |   | VI Aktywizacja obszarów miejskich i zdegradowanych  |   |   |                               |          |
| 6.   | Fundusz Strukturalny finansujący projekt        | EFRR  | Nr dziedziny interwencji Funduszy Strukturalnych      | 61  |                               |          |
| <b>7. Projekt.</b>   |   |   |   |   |                               |          |
| <b>7.1 Lokalizacja projektu:</b>   |   |   |   |   |                               |          |
| W układzie administracyjnym: Ozimek, Gmina Ozimek, Województwo Opolskie  |   |   |   |   |                               |          |
| W układzie geograficznym: Nizina Opolska   |   |   |   |   |                               |          |
| <b>7.2 Cele projektu:</b>  |   |   |   |   |                               |          |
| Cel ogólny: podniesienie bezpieczeństwa przeciwpożarowego i dostosowanie obiektu dla osób niepełnosprawnych  |   |   |   |   |                               |          |
| Cel bezpośredni: dostosowanie obiektu do przepisów przeciwpożarowych oraz do użytkowania przez osoby niepełnosprawne   |   |   |   |   |                               |          |
| <b>7.3 Wskaźniki projektu:</b>   |   |   |   |   |                               |          |
| <ul style="list-style-type: none"> <li>➤ Wskaźnik produktu: zmodernizowana powierzchnia</li> <li>➤ Wskaźnik rezultatu: poprawa bezpieczeństwa przeciwpożarowego</li> </ul> |   |   |   |   |                               |          |
| <b>7.4 Beneficjenci projektu:</b>  |   |   |   |   |                               |          |
| <ul style="list-style-type: none"> <li>➤ Ostateczny: mieszkańcy Gminy Ozimek</li> </ul>  |   |   |   |   |                               |          |
| 8.   | Budżet (koszt realizacji)                       | Całkowity przypuszczalny budżet projektu  |   | <b>4 300 000</b>  | 100 %                         |          |
| 9.   | Źródła finansowania projektu                    | Fundusze krajowe (budżet gminy oraz inne)   |   | Fundusze zagraniczne  |                               |          |
|  |   | <b>645 000</b>  | 15%   | <b>3 655 000</b>  | 85%                           |          |
| 10.  | Termin realizacji                               | Rok rozpoczęcia projektu  | 2008  | Rok zakończenia projektu  | 2011                          |          |

## 4.2. Inwestycje w infrastrukturę drogową

|  |   |  |   |   |                               |          |
|--|---|--|---|---|-------------------------------|----------|
| 1.   | Tytuł projektu                                  | <b>Remont ulicy Słowackiego i Leśnej w Ozimku</b>  |   | Nr zadania w Planie Rozwoju Lokalnego                       |                               | <b>6</b> |
| 2.   | Koordynator                                     | Pracownicy Urzędu Gminy i Miasta w Ozimku  |   | Instytucja  | Urząd Gminy i Miasta w Ozimku |          |
| 3.   | Cel strategiczny w ramach strategii województwa | III Rozbudowa i modernizacja infrastruktury regionu  | Celu operacyjny w ramach strategii województwa        | III 1. Podniesienie standardu infrastruktury komunikacyjnej |                               |          |
| 4.   | Zadanie w ramach strategii gminy                | <i>Priorytet III</i> Poprawa jakości życia<br><i>Cel 5</i> Rozwiązanie głównych problemów komunikacyjnych<br><i>Program 5/1</i> Realizacja priorytetowych inwestycji drogowych<br><i>Program 5/4</i> Dostosowanie organizacji ruchu drogowego do zwiększającej się liczby pojazdów |   |   |                               |          |
| 5.   | Nazwa Programu i nr Osi/Priorytetu w Programie  | -  | Nr i nazwa działania i poddziałania w Osi/Priorytecie | -   |                               |          |
| 6.   | Fundusz Strukturalny finansujący projekt        | -  | Nr dziedziny interwencji Funduszy Strukturalnych      | -   |                               |          |
| <p><b>7. Projekt.</b></p> <p><b>7.1 Lokalizacja projektu:</b><br/>           W układzie administracyjnym: Ozimek, Gmina Ozimek, Województwo Opolskie<br/>           W układzie geograficznym: Nizina Opolska</p> <p><b>7.2 Cele projektu:</b><br/>           Cel ogólny: usprawnienie ruchu komunikacyjnego w mieście<br/>           Cel bezpośredni: poprawa stanu infrastruktury drogowej</p> <p><b>7.3 Wskaźniki projektu:</b></p> <ul style="list-style-type: none"> <li>➤ Wskaźnik produktu: długość wyremontowanej drogi</li> <li>➤ Wskaźnik rezultatu: zmniejszenie liczby pojazdów uszkodzonych z powodu zniszczonej nawierzchni</li> </ul> <p><b>7.4 Beneficjenci projektu:</b></p> <ul style="list-style-type: none"> <li>➤ Ostateczny: wszystkie osoby korzystające z infrastruktury drogowej na terenie miasta Ozimek</li> </ul> |   |  |   |   |                               |          |
| 8.   | Budżet (koszt realizacji)                       | Całkowity przypuszczalny budżet projektu   |   | <b>1 000 000</b>  | 100 %                         |          |
| 9.   | Źródła finansowania projektu                    | Fundusze krajowe (budżet gminy oraz inne)  |   | Fundusze zagraniczne  |                               |          |
|  |   | <b>1 000 000</b>   | 100.00%   | -   | -                             |          |
| 10.  | Termin realizacji                               | Rok rozpoczęcia projektu   | 2008  | Rok zakończenia projektu                                    | 2009                          |          |

**PLAN ROZWOJU LOKALNEGO**

|  |   |  |   |   |                               |          |
|--|---|--|---|---|-------------------------------|----------|
| 1.   | Tytuł projektu                                  | <b>Remont ulicy 1-go maja w Krasiejowie</b>  |   | Nr zadania w Planie Rozwoju Lokalnego                       |                               | <b>7</b> |
| 2.   | Koordynator                                     | Pracownicy Urzędu Gminy i Miasta w Ozimku  |   | Instytucja  | Urząd Gminy i Miasta w Ozimku |          |
| 3.   | Cel strategiczny w ramach strategii województwa | III Rozbudowa i modernizacja infrastruktury regionu  | Celu operacyjny w ramach strategii województwa        | III 1. Podniesienie standardu infrastruktury komunikacyjnej |                               |          |
| 4.   | Zadanie w ramach strategii gminy                | <i>Priorytet III</i> Poprawa jakości życia<br><i>Cel 5</i> Rozwiązanie głównych problemów komunikacyjnych<br><i>Program 5/1</i> Realizacja priorytetowych inwestycji drogowych<br><i>Program 5/4</i> Dostosowanie organizacji ruchu drogowego do zwiększającej się liczby pojazdów |   |   |                               |          |
| 5.   | Nazwa Programu i nr Osi/Priorytetu w Programie  | -  | Nr i nazwa działania i poddziałania w Osi/Priorytecie | -   |                               |          |
| 6.   | Fundusz Strukturalny finansujący projekt        | -  | Nr dziedziny interwencji Funduszy Strukturalnych      | -   |                               |          |
| <p><b>7. Projekt.</b></p> <p><b>7.1 Lokalizacja projektu:</b><br/>           W układzie administracyjnym: Krasiejów, Gmina Ozimek, Województwo Opolskie<br/>           W układzie geograficznym: Nizina Opolska</p> <p><b>7.2 Cele projektu:</b><br/>           Cel ogólny: usprawnienie ruchu komunikacyjnego<br/>           Cel bezpośredni: poprawa stanu infrastruktury drogowej</p> <p><b>7.3 Wskaźniki projektu:</b></p> <ul style="list-style-type: none"> <li>➤ Wskaźnik produktu: długość wyremontowanej drogi</li> <li>➤ Wskaźnik rezultatu: zmniejszenie liczby pojazdów uszkodzonych z powodu zniszczonej nawierzchni</li> </ul> <p><b>7.4 Beneficjenci projektu:</b></p> <ul style="list-style-type: none"> <li>➤ Ostateczny: wszystkie osoby korzystające z infrastruktury drogowej na terenie Krasiejowa</li> </ul> |   |  |   |   |                               |          |
| 8.   | Budżet (koszt realizacji)                       | Całkowity przypuszczalny budżet projektu   |   | <b>1 000 000</b>  | 100 %                         |          |
| 9.   | Źródła finansowania projektu                    | Fundusze krajowe (budżet gminy oraz inne)  |   | Fundusze zagraniczne  |                               |          |
|  |   | <b>1 000 000</b>   | 100.00%   | -   | -                             |          |
| 10.  | Termin realizacji                               | Rok rozpoczęcia projektu   | 2008  | Rok zakończenia projektu                                    | 2009                          |          |

**PLAN ROZWOJU LOKALNEGO**

|  |   |  |   |   |                               |          |
|--|---|--|---|---|-------------------------------|----------|
| 1.   | Tytuł projektu                                  | <b>Remont ulicy Rzecznej w Krasiejowie</b>   |   | Nr zadania w Planie Rozwoju Lokalnego                       |                               | <b>8</b> |
| 2.   | Koordynator                                     | Pracownicy Urzędu Gminy i Miasta w Ozimku  |   | Instytucja  | Urząd Gminy i Miasta w Ozimku |          |
| 3.   | Cel strategiczny w ramach strategii województwa | III Rozbudowa i modernizacja infrastruktury regionu  | Celu operacyjny w ramach strategii województwa        | III 1. Podniesienie standardu infrastruktury komunikacyjnej |                               |          |
| 4.   | Zadanie w ramach strategii gminy                | <i>Priorytet III Poprawa jakości życia</i><br><i>Cel 5 Rozwiązanie głównych problemów komunikacyjnych</i><br><i>Program 5/1 Realizacja priorytetowych inwestycji drogowych</i><br><i>Program 5/4 Dostosowanie organizacji ruchu drogowego do zwiększającej się liczby pojazdów</i> |   |   |                               |          |
| 5.   | Nazwa Programu i nr Osi/Priorytetu w Programie  | -  | Nr i nazwa działania i poddziałania w Osi/Priorytecie | -   |                               |          |
| 6.   | Fundusz Strukturalny finansujący projekt        | -  | Nr dziedziny interwencji Funduszy Strukturalnych      | -   |                               |          |
| <p><b>7. Projekt.</b></p> <p><b>7.1 Lokalizacja projektu:</b><br/>                 W układzie administracyjnym: Krasiejów, Gmina Ozimek, Województwo Opolskie<br/>                 W układzie geograficznym: Nizina Opolska</p> <p><b>7.2 Cele projektu:</b><br/>                 Cel ogólny: usprawnienie ruchu komunikacyjnego w Krasiejowie<br/>                 Cel bezpośredni: poprawa stanu infrastruktury drogowej</p> <p><b>7.3 Wskaźniki projektu:</b></p> <ul style="list-style-type: none"> <li>➤ Wskaźnik produktu: długość wyremontowanej drogi</li> <li>➤ Wskaźnik rezultatu: zmniejszenie liczby pojazdów uszkodzonych z powodu zniszczonej nawierzchni</li> </ul> <p><b>7.4 Beneficjenci projektu:</b></p> <ul style="list-style-type: none"> <li>➤ Ostateczny: wszystkie osoby korzystające z infrastruktury drogowej na terenie Krasiejowa</li> </ul> |   |  |   |   |                               |          |
| 8.   | Budżet (koszt realizacji)                       | Całkowity przypuszczalny budżet projektu   |   | <b>220 000</b>  | 100 %                         |          |
| 9.   | Źródła finansowania projektu                    | Fundusze krajowe (budżet gminy oraz inne)  |   | Fundusze zagraniczne  |                               |          |
|  |   | <b>220 000</b>   | 100.00%   | -   | -                             |          |
| 10.  | Termin realizacji                               | Rok rozpoczęcia projektu   | 2008  | Rok zakończenia projektu                                    | 2009                          |          |

### 4.3 Inwestycje w infrastrukturę kanalizacyjną

|  |   |  |   |   |                               |
|--|---|--|---|---|-------------------------------|
| 1.   | Tytuł projektu                                  | <b>Budowa kanalizacji sanitarnej w Dylakach</b>  |   | Nr zadania w Planie Rozwoju Lokalnego   | <b>9</b>                      |
| 2.   | Koordynator                                     | Pracownicy Urzędu Gminy i Miasta w Ozimku  |   | Instytucja  | Urząd Gminy i Miasta w Ozimku |
| 3.   | Cel strategiczny w ramach strategii województwa | III. Rozbudowa i modernizacja infrastruktury regionu<br>VI. Wielofunkcyjne, różnorodne oraz atrakcyjne dla inwestycji i zamieszkania obszary wiejskie  | Celu operacyjny w ramach strategii województwa        | III. 8. Systemowa gospodarka odpadami i ściekami<br>VI. 3. Poprawa atrakcyjności inwestycyjnej obszarów wiejskich i rozwój infrastruktury technicznej |                               |
| 4.   | Zadanie w ramach strategii gminy                | <i>Priorytet II Ochrona środowiska naturalnego<br/>Cel 3 Stworzenie kompleksowego systemu ochrony środowiska przed zagrożeniami<br/>Program 3/1 Uporządkowanie gospodarki wodociągowa-kanalizacyjnej</i> |   |   |                               |
| 5.   | Nazwa Programu i nr Osi/Priorytetu w Programie  | Program Operacyjny Infrastruktura i Środowisko<br><br>1. Gospodarka wodno - ściekowa   | Nr i nazwa działania i poddziałania w Osi/Priorytecie | 1.1. Gospodarka wodno - ściekowa w aglomeracjach powyżej 15 tys. LRM  |                               |
| 6.   | Fundusz finansujący projekt                     | Fundusz Spójności  | Nr dziedziny interwencji Funduszu Spójności           | 46  |                               |
| <p><b>7. Projekt.</b></p> <p><b>7.1 Lokalizacja projektu:</b><br/>W układzie administracyjnym: Dylaki, Gmina Ozimek, Województwo Opolskie<br/>W układzie geograficznym: Nizina Opolska</p> <p><b>7.2 Cele projektu:</b><br/>Cel ogólny: poprawa jakości życia mieszkańców Dylaków<br/>Cel bezpośredni: wyposażenie mieszkańców Dylaków w system kanalizacji sanitarnej</p> <p><b>7.3 Wskaźniki projektu:</b></p> <ul style="list-style-type: none"> <li>➤ Wskaźnik produktu: długość wybudowanej sieci kanalizacyjnej</li> <li>➤ Wskaźnik rezultatu: liczba ludności korzystającej z nowowbudowanej kanalizacji</li> </ul> <p><b>7.4 Beneficjenci projektu:</b></p> <ul style="list-style-type: none"> <li>➤ Ostateczny: mieszkańcy Dylaków</li> </ul> |   |  |   |   |                               |
| 8.   | Budżet (koszt realizacji)                       | Całkowity przypuszczalny budżet projektu   |   | <b>18 000 000</b>   | 100 %                         |
| 9.   | Źródła finansowania projektu                    | Fundusze krajowe (budżet gminy oraz inne)  |   | Fundusze zagraniczne  |                               |
|  |   | <b>2 700 000</b>   | 15.00%  | <b>15 300 000</b>   | 85.00%                        |
| 10.  | Termin realizacji                               | Rok rozpoczęcia projektu   | 2008  | Rok zakończenia projektu  | 2010                          |

**PLAN ROZWOJU LOKALNEGO**

|   |   |  |   |   |                               |
|---|---|--|---|---|-------------------------------|
| 1.  | Tytuł projektu                                  | <b>Budowa kanalizacji sanitarnej w Biestrzynie</b>   |   | Nr zadania w Planie Rozwoju Lokalnego   | <b>10</b>                     |
| 2.  | Koordynator                                     | Pracownicy Urzędu Gminy i Miasta w Ozimku  |   | Instytucja  | Urząd Gminy i Miasta w Ozimku |
| 3.  | Cel strategiczny w ramach strategii województwa | III. Rozbudowa i modernizacja infrastruktury regionu<br>VI. Wielofunkcyjne, różnorodne oraz atrakcyjne dla inwestycji i zamieszkania obszary wiejskie  | Celu operacyjny w ramach strategii województwa        | III. 8. Systemowa gospodarka odpadami i ściekami<br>VI. 3. Poprawa atrakcyjności inwestycyjnej obszarów wiejskich i rozwój infrastruktury technicznej |                               |
| 4.  | Zadanie w ramach strategii gminy                | <i>Priorytet II Ochrona środowiska naturalnego<br/>Cel 3 Stworzenie kompleksowego systemu ochrony środowiska przed zagrożeniami<br/>Program 3/1 Uporządkowanie gospodarki wodociągowa-kanalizacyjnej</i> |   |   |                               |
| 5.  | Nazwa Programu i nr Osi/Priorytetu w Programie  | Program Operacyjny Infrastruktura i Środowisko<br><br>1. Gospodarka wodno - ściekowa   | Nr i nazwa działania i poddziałania w Osi/Priorytecie | 1.1. Gospodarka wodno - ściekowa w aglomeracjach powyżej 15 tys. LRM  |                               |
| 6.  | Fundusz finansujący projekt                     | Fundusz Spójności  | Nr dziedziny interwencji Funduszu                     | 46  |                               |
| <p><b>7. Projekt.</b></p> <p><b>7.1 Lokalizacja projektu:</b><br/>W układzie administracyjnym: Biestrzynnik, Gmina Ozimek, Województwo Opolskie<br/>W układzie geograficznym: Nizina Opolska</p> <p><b>7.2 Cele projektu:</b><br/>Cel ogólny: poprawa jakości życia mieszkańców Biestrzynnika<br/>Cel bezpośredni: wyposażenie mieszkańców Biestrzynnika w system kanalizacji sanitarnej</p> <p><b>7.3 Wskaźniki projektu:</b></p> <ul style="list-style-type: none"> <li>➤ Wskaźnik produktu: długość wybudowanej sieci kanalizacyjnej</li> <li>➤ Wskaźnik rezultatu: liczba ludności korzystającej z nowowybudowanej kanalizacji</li> </ul> <p><b>7.4 Beneficjenci projektu:</b></p> <ul style="list-style-type: none"> <li>➤ Ostateczny: mieszkańcy Biestrzynnika</li> </ul> |   |  |   |   |                               |
| 8.  | Budżet (koszt realizacji)                       | Całkowity przypuszczalny budżet projektu   |   | <b>11 000 000</b>   | 100 %                         |
| 9.  | Źródła finansowania projektu                    | Fundusze krajowe (budżet gminy oraz inne)  |   | Fundusze zagraniczne  |                               |
|   |   | <b>1 650 000</b>   | 15.00%  | <b>9 350 000</b>  | 85.00%                        |
| 10.   | Termin realizacji                               | Rok rozpoczęcia projektu   | 2008  | Rok zakończenia projektu  | 2010                          |



**PLAN ROZWOJU LOKALNEGO**

|   |   |  |   |   |                               |
|---|---|--|---|---|-------------------------------|
| 1.  | Tytuł projektu                                  | <b>Budowa kanalizacji sanitarnej w Szczedrzyku z tranzytem przez Pustków, Schodnię – do oczyszczalni „Antoniów”</b>  |   | Nr zadania w Planie Rozwoju Lokalnego   | <b>11</b>                     |
| 2.  | Koordynator                                     | Pracownicy Urzędu Gminy i Miasta w Ozimku  |   | Instytucja  | Urząd Gminy i Miasta w Ozimku |
| 3.  | Cel strategiczny w ramach strategii województwa | III. Rozbudowa i modernizacja infrastruktury regionu<br>VI. Wielofunkcyjne, różnorodne oraz atrakcyjne dla inwestycji i zamieszkania obszary wiejskie  | Celu operacyjny w ramach strategii województwa        | III. 8. Systemowa gospodarka odpadami i ściekami<br>VI. 3. Poprawa atrakcyjności inwestycyjnej obszarów wiejskich i rozwój infrastruktury technicznej |                               |
| 4.  | Zadanie w ramach strategii gminy                | <i>Priorytet II Ochrona środowiska naturalnego</i><br><i>Cel 3 Stworzenie kompleksowego systemu ochrony środowiska przed zagrożeniami</i><br><i>Program 3/1 Uporządkowanie gospodarki wodociągowa-kanalizacyjnej</i> |   |   |                               |
| 5.  | Nazwa Programu i nr Osi/Priorytetu w Programie  | Program Operacyjny Infrastruktura i Środowisko<br><br>1. Gospodarka wodno - ściekowa   | Nr i nazwa działania i poddziałania w Osi/Priorytecie | 1.1. Gospodarka wodno – ściekowa w aglomeracjach powyżej 15 tys. LRM  |                               |
| 6.  | Fundusz finansujący projekt                     | Fundusz Spójności  | Nr dziedziny interwencji                              | 46  |                               |
| <p><b>7. Projekt.</b></p> <p><b>7.1 Lokalizacja projektu:</b><br/>                 W układzie administracyjnym: Szczedrzyk, Gmina Ozimek, Województwo Opolskie<br/>                 W układzie geograficznym: Nizina Opolska</p> <p><b>7.2 Cele projektu:</b><br/>                 Cel ogólny: poprawa jakości życia mieszkańców Szczedrzyka<br/>                 Cel bezpośredni: wyposażenie mieszkańców Szczedrzyka w system kanalizacji sanitarnej</p> <p><b>7.3 Wskaźniki projektu:</b></p> <ul style="list-style-type: none"> <li>➤ Wskaźnik produktu: długość wybudowanej sieci kanalizacyjnej</li> <li>➤ Wskaźnik rezultatu: liczba ludności korzystającej z nowowybudowanej kanalizacji</li> </ul> <p><b>7.4 Beneficjenci projektu:</b></p> <ul style="list-style-type: none"> <li>➤ Ostateczny: mieszkańcy Szczedrzyka</li> </ul> |   |  |   |   |                               |
| 8.  | Budżet (koszt realizacji)                       | Całkowity przypuszczalny budżet projektu   |   | <b>24 000 000</b>   | 100 %                         |
| 9.  | Źródła finansowania projektu                    | Fundusze krajowe (budżet gminy oraz inne)  |   | Fundusze zagraniczne  |                               |
|   |   | <b>3 600 000</b>   | 15.00%  | <b>20 400 000</b>   | 85.00%                        |
| 10.   | Termin realizacji                               | Rok rozpoczęcia projektu   | 2008  | Rok zakończenia projektu  | 2010                          |

**PLAN ROZWOJU LOKALNEGO**

|   |   |  |   |   |                               |           |
|---|---|--|---|---|-------------------------------|-----------|
| 1.  | Tytuł projektu                                  | <b>Budowa kanalizacji sanitarnej w Krasiejowie</b>   |   | Nr zadania w Planie Rozwoju Lokalnego   |                               | <b>12</b> |
| 2.  | Koordynator                                     | Pracownicy Urzędu Gminy i Miasta w Ozimku  |   | Instytucja  | Urząd Gminy i Miasta w Ozimku |           |
| 3.  | Cel strategiczny w ramach strategii województwa | III. Rozbudowa i modernizacja infrastruktury regionu<br>VI. Wielofunkcyjne, różnorodne oraz atrakcyjne dla inwestycji i zamieszkania obszary wiejskie  | Celu operacyjny w ramach strategii województwa        | III. 8. Systemowa gospodarka odpadami i ściekami<br>VI. 3. Poprawa atrakcyjności inwestycyjnej obszarów wiejskich i rozwój infrastruktury technicznej |                               |           |
| 4.  | Zadanie w ramach strategii gminy                | <i>Priorytet II Ochrona środowiska naturalnego<br/>Cel 3 Stworzenie kompleksowego systemu ochrony środowiska przed zagrożeniami<br/>Program 3/1 Uporządkowanie gospodarki wodociągowa-kanalizacyjnej</i> |   |   |                               |           |
| 5.  | Nazwa Programu i nr Osi/Priorytetu w Programie  | Program Operacyjny Infrastruktura i Środowisko<br><br>1. Gospodarka wodno - ściekowa   | Nr i nazwa działania i poddziałania w Osi/Priorytecie | 1.1. Gospodarka wodno - ściekowa w aglomeracjach powyżej 15 tys. RLM  |                               |           |
| 6.  | Fundusz finansujący projekt                     | Fundusz Spójności  | Nr dziedziny interwencji                              | 46  |                               |           |
| <p><b>7. Projekt.</b></p> <p><b>7.1 Lokalizacja projektu:</b><br/>W układzie administracyjnym: Krasiejów, Gmina Ozimek, Województwo Opolskie<br/>W układzie geograficznym: Nizina Opolska</p> <p><b>7.2 Cele projektu:</b><br/>Cel ogólny: poprawa jakości życia mieszkańców Krasiejowa<br/>Cel bezpośredni: wyposażenie mieszkańców Krasiejowa w system kanalizacji sanitarnej</p> <p><b>7.3 Wskaźniki projektu:</b></p> <ul style="list-style-type: none"> <li>➤ Wskaźnik produktu: długość wybudowanej sieci kanalizacyjnej</li> <li>➤ Wskaźnik rezultatu: liczba ludności korzystającej z nowowybudowanej kanalizacji</li> </ul> <p><b>7.4 Beneficjenci projektu:</b></p> <ul style="list-style-type: none"> <li>➤ Ostateczny: mieszkańcy Krasiejowa</li> </ul> |   |  |   |   |                               |           |
| 8.  | Budżet (koszt realizacji)                       | Całkowity przypuszczalny budżet projektu   |   | <b>24 650 000</b>   | 100 %                         |           |
| 9.  | Źródła finansowania projektu                    | Fundusze krajowe (budżet gminy oraz inne)  |   | Fundusze zagraniczne  |                               |           |
|   |   | <b>3 697 500</b>   | 15.00%  | <b>20 952 500</b>   | 85.00%                        |           |
| 10.   | Termin realizacji                               | Rok rozpoczęcia projektu   | 2011  | Rok zakończenia projektu  | 2013                          |           |

**PLAN ROZWOJU LOKALNEGO**

|  |   |  |   |   |                               |           |
|--|---|--|---|---|-------------------------------|-----------|
| 1.   | Tytuł projektu                                  | <b>Budowa kanalizacji sanitarnej w m. Schodnia, Pustków, cz. Ozimka i Nowej Schodni</b>  |   | Nr zadania w Planie Rozwoju Lokalnego   |                               | <b>13</b> |
| 2.   | Koordynator                                     | Pracownicy Urzędu Gminy i Miasta w Ozimku  |   | Instytucja  | Urząd Gminy i Miasta w Ozimku |           |
| 3.   | Cel strategiczny w ramach strategii województwa | III. Rozbudowa i modernizacja infrastruktury regionu<br>VI. Wielofunkcyjne, różnorodne oraz atrakcyjne dla inwestycji i zamieszkania obszary wiejskie  | Celu operacyjny w ramach strategii województwa        | III. 8. Systemowa gospodarka odpadami i ściekami<br>VI. 3. Poprawa atrakcyjności inwestycyjnej obszarów wiejskich i rozwój infrastruktury technicznej |                               |           |
| 4.   | Zadanie w ramach strategii gminy                | <i>Priorytet II Ochrona środowiska naturalnego<br/>Cel 3 Stworzenie kompleksowego systemu ochrony środowiska przed zagrożeniami<br/>Program 3/1 Uporządkowanie gospodarki wodociągowa-kanalizacyjnej</i> |   |   |                               |           |
| 5.   | Nazwa Programu i nr Osi/Priorytetu w Programie  | Program Operacyjny Infrastruktura i Środowisko<br><br>1. Gospodarka wodno - ściekowa   | Nr i nazwa działania i poddziałania w Osi/Priorytecie | 1.1. Gospodarka wodno - ściekowa w aglomeracjach powyżej 15 tyś. RLM  |                               |           |
| 6.   | Fundusz finansujący projekt                     | Fundusz Spójności  | Nr dziedziny interwencji Funduszy                     | 46  |                               |           |
| <p><b>7. Projekt.</b></p> <p><b>7.1 Lokalizacja projektu:</b><br/>W układzie administracyjnym: miejscowości: Schodnia, Pustków, cz. Ozimka, Nowa Schodnia, Gmina Ozimek, Województwo Opolskie<br/>W układzie geograficznym: Nizina Opolska</p> <p><b>7.2 Cele projektu:</b><br/>Cel ogólny: poprawa warunków życia ludności w miejscowościach Schodnia, Pustków, cz. Ozimka oraz Nowa Schodnia<br/>Cel bezpośredni: wyposażenie mieszkańców miejscowości: Schodnia, Pustków, cz. Ozimka, Nowa Schodnia w system kanalizacji sanitarnej</p> <p><b>7.3 Wskaźniki projektu:</b></p> <ul style="list-style-type: none"> <li>➤ Wskaźnik produktu: długość wybudowanej sieci kanalizacyjnej</li> <li>➤ Wskaźnik rezultatu: liczba ludności korzystającej z nowowybudowanej kanalizacji</li> </ul> <p><b>7.4 Beneficjenci projektu:</b></p> <ul style="list-style-type: none"> <li>➤ Ostateczny: mieszkańcy miejscowości: Schodnia, Pustków, cz. Ozimka, Nowa Schodnia</li> </ul> |   |  |   |   |                               |           |
| 8.   | Budżet (koszt realizacji)                       | Całkowity przypuszczalny budżet projektu   |   | <b>31 000 000</b>   | 100 %                         |           |
| 9.   | Źródła finansowania projektu                    | Fundusze krajowe (budżet gminy oraz inne)  |   | Fundusze zagraniczne  |                               |           |
|  |   | <b>4 650 000</b>   | 15.00%  | <b>26 350 000</b>   | 85.00%                        |           |
| 10.  | Termin realizacji                               | Rok rozpoczęcia projektu   | 2011  | Rok zakończenia projektu  | 2013                          |           |

**PLAN ROZWOJU LOKALNEGO**

|  |   |  |   |   |                               |           |
|--|---|--|---|---|-------------------------------|-----------|
| 1.   | Tytuł projektu                                  | <b>Budowa kanalizacji sanitarnej w Krzyżowej Dolinie</b>   |   | Nr zadania w Planie Rozwoju Lokalnego   |                               | <b>14</b> |
| 2.   | Koordynator                                     | Pracownicy Urzędu Gminy i Miasta w Ozimku  |   | Instytucja  | Urząd Gminy i Miasta w Ozimku |           |
| 3.   | Cel strategiczny w ramach strategii województwa | III. Rozbudowa i modernizacja infrastruktury regionu<br>VI. Wielofunkcyjne, różnorodne oraz atrakcyjne dla inwestycji i zamieszkania obszary wiejskie  | Celu operacyjny w ramach strategii województwa        | III. 8. Systemowa gospodarka odpadami i ściekami<br>VI. 3. Poprawa atrakcyjności inwestycyjnej obszarów wiejskich i rozwój infrastruktury technicznej |                               |           |
| 4.   | Zadanie w ramach strategii gminy                | <i>Priorytet II Ochrona środowiska naturalnego<br/>Cel 3 Stworzenie kompleksowego systemu ochrony środowiska przed zagrożeniami<br/>Program 3/1 Uporządkowanie gospodarki wodociągowa-kanalizacyjnej</i> |   |   |                               |           |
| 5.   | Nazwa Programu i nr Osi/Priorytetu w Programie  | Program Operacyjny Infrastruktura i Środowisko<br><br>1. Gospodarka wodno - ściekowa   | Nr i nazwa działania i poddziałania w Osi/Priorytecie | 1.1. Gospodarka wodno - ściekowa w aglomeracjach powyżej 15 tys. RLM  |                               |           |
| 6.   | Fundusz finansujący projekt                     | Fundusz Spójności  | Nr dziedziny interwencji Funduszy                     | 46  |                               |           |
| <p><b>7. Projekt.</b></p> <p><b>7.1 Lokalizacja projektu:</b><br/>W układzie administracyjnym: Krzyżowa Dolina, Gmina Ozimek, Województwo Opolskie<br/>W układzie geograficznym: Nizina Opolska</p> <p><b>7.2 Cele projektu:</b><br/>Cel ogólny: poprawa warunków życia mieszkańców Krzyżowej Doliny<br/>Cel bezpośredni: wyposażenie mieszkańców Krzyżowej Doliny w system kanalizacji sanitarnej</p> <p><b>7.3 Wskaźniki projektu:</b></p> <ul style="list-style-type: none"> <li>➤ Wskaźnik produktu: długość wybudowanej sieci kanalizacyjnej</li> <li>➤ Wskaźnik rezultatu: liczba ludności korzystającej z nowowybudowanej kanalizacji</li> </ul> <p><b>7.4 Beneficjenci projektu:</b></p> <ul style="list-style-type: none"> <li>➤ Ostateczny: mieszkańcy Krzyżowej Doliny</li> </ul> |   |  |   |   |                               |           |
| 8.   | Budżet (koszt realizacji)                       | Całkowity przypuszczalny budżet projektu   |   | <b>7 500 000</b>  | 100 %                         |           |
| 9.   | Źródła finansowania projektu                    | Fundusze krajowe (budżet gminy oraz inne)  |   | Fundusze zagraniczne  |                               |           |
|  |   | <b>1 125 000</b>   | 15.00%  | <b>6 375 000</b>  | 85.00%                        |           |
| 10.  | Termin realizacji                               | Rok rozpoczęcia projektu   | 2014  | Rok zakończenia projektu  | 2015                          |           |

**PLAN ROZWOJU LOKALNEGO**

|   |   |  |   |   |                               |
|---|---|--|---|---|-------------------------------|
| 1.  | Tytuł projektu                                  | <b>Budowa kanalizacji sanitarnej w Groźcu, Chobiu i Mnichusie</b>  |   | Nr zadania w Planie Rozwoju Lokalnego   | <b>15</b>                     |
| 2.  | Koordynator                                     | Pracownicy Urzędu Gminy i Miasta w Ozimku  |   | Instytucja  | Urząd Gminy i Miasta w Ozimku |
| 3.  | Cel strategiczny w ramach strategii województwa | III. Rozbudowa i modernizacja infrastruktury regionu<br>VI. Wielofunkcyjne, różnorodnie oraz atrakcyjne dla inwestycji i zamieszkania obszary wiejskie   | Celu operacyjny w ramach strategii województwa        | III. 8. Systemowa gospodarka odpadami i ściekami<br>VI. 3. Poprawa atrakcyjności inwestycyjnej obszarów wiejskich i rozwój infrastruktury technicznej |                               |
| 4.  | Zadanie w ramach strategii gminy                | <i>Priorytet II Ochrona środowiska naturalnego<br/>Cel 3 Stworzenie kompleksowego systemu ochrony środowiska przed zagrożeniami<br/>Program 3/1 Uporządkowanie gospodarki wodociągowa-kanalizacyjnej</i> |   |   |                               |
| 5.  | Nazwa Programu i nr Osi/Priorytetu w Programie  | Program Operacyjny Infrastruktura i Środowisko<br><br>1. Gospodarka wodno - ściekowa   | Nr i nazwa działania i poddziałania w Osi/Priorytecie | 1.1 Gospodarka wodno - ściekowa w aglomeracjach powyżej 15 tyś. RLM   |                               |
| 6.  | Fundusz finansujący projekt                     | Fundusz Spójności  | Nr dziedziny interwencji Funduszy                     | 46  |                               |
| <p><b>7. Projekt.</b></p> <p><b>7.1 Lokalizacja projektu:</b><br/>W układzie administracyjnym: miejscowości Grodziec, Chobie, Mnichus; Gmina Ozimek;<br/>Województwo Opolskie<br/>W układzie geograficznym: Nizina Opolska</p> <p><b>7.2 Cele projektu:</b><br/>Cel ogólny: poprawa warunków życia mieszkańców miejscowości: Grodziec, Chobie oraz Michus<br/>Cel bezpośredni: wyposażenie mieszkańców miejscowości: Grodziec, Chobie oraz Michus w system kanalizacji sanitarnej</p> <p><b>7.3 Wskaźniki projektu:</b></p> <ul style="list-style-type: none"> <li>➤ Wskaźnik produktu: długość wybudowanej sieci kanalizacyjnej</li> <li>➤ Wskaźnik rezultatu: liczba ludności korzystającej z nowowybudowanej kanalizacji</li> </ul> <p><b>7.4 Beneficjenci projektu:</b></p> <ul style="list-style-type: none"> <li>➤ Ostateczny: mieszkańcy miejscowości Grodziec, Chobie oraz Mnichus</li> </ul> |   |  |   |   |                               |
| 8.  | Budżet (koszt realizacji)                       | Całkowity przypuszczalny budżet projektu   |   | <b>25 500 000</b>   | 100 %                         |
| 9.  | Źródła finansowania projektu                    | Fundusze krajowe (budżet gminy oraz inne)  |   | Fundusze zagraniczne  |                               |
|   |   | <b>3 825 000</b>   | 15.00%  | <b>21 675 000</b>   | 85.00%                        |
| 10.   | Termin realizacji                               | Rok rozpoczęcia projektu   | 2014  | Rok zakończenia projektu  | 2015                          |

**PLAN ROZWOJU LOKALNEGO**

|  |   |  |   |   |                               |           |
|--|---|--|---|---|-------------------------------|-----------|
| 1.   | Tytuł projektu                                  | <b>Modernizacja istniejących wylotów kanalizacji deszczowej na terenie Ozimka</b>  |   | Nr zadania w Planie Rozwoju Lokalnego   |                               | <b>16</b> |
| 2.   | Koordynator                                     | Pracownicy Urzędu Gminy i Miasta w Ozimku  |   | Instytucja  | Urząd Gminy i Miasta w Ozimku |           |
| 3.   | Cel strategiczny w ramach strategii województwa | III. Rozbudowa i modernizacja infrastruktury regionu<br>VI. Wielofunkcyjne, różnorodne oraz atrakcyjne dla inwestycji i zamieszkania obszary wiejskie  | Celu operacyjny w ramach strategii województwa        | III. 8. Systemowa gospodarka odpadami i ściekami<br>VI. 3. Poprawa atrakcyjności inwestycyjnej obszarów wiejskich i rozwój infrastruktury technicznej |                               |           |
| 4.   | Zadanie w ramach strategii gminy                | <i>Priorytet II Ochrona środowiska naturalnego<br/>Cel 3 Stworzenie kompleksowego systemu ochrony środowiska przed zagrożeniami<br/>Program 3/1 Uporządkowanie gospodarki wodociągowa-kanalizacyjnej</i> |   |   |                               |           |
| 5.   | Nazwa Programu i nr Osi/Priorytetu w Programie  | -  | Nr i nazwa działania i poddziałania w Osi/Priorytecie | -   |                               |           |
| 6.   | Fundusz Strukturalny finansujący projekt        | -  | Nr dziedziny interwencji Funduszu                     | -   |                               |           |
| <p><b>7. Projekt.</b></p> <p><b>7.1 Lokalizacja projektu:</b><br/>W układzie administracyjnym: Ozimek, Gmina Ozimek, Województwo Opolskie<br/>W układzie geograficznym: Nizina Opolska</p> <p><b>7.2 Cele projektu:</b><br/>Cel ogólny: zmniejszenie objętości zalegającej na ulicach i chodnikach deszczówki<br/>Cel bezpośredni: poprawa stanu infrastruktury kanalizacji deszczowej</p> <p><b>7.3 Wskaźniki projektu:</b></p> <ul style="list-style-type: none"> <li>➤ Wskaźnik produktu: ilość zmodernizowanych wylotów kanalizacji deszczowej</li> <li>➤ Wskaźnik rezultatu: liczba drożnych wylotów kanalizacji deszczowej</li> </ul> <p><b>7.4 Beneficjenci projektu:</b></p> <ul style="list-style-type: none"> <li>➤ Ostateczny: mieszkańcy Ozimka</li> </ul> |   |  |   |   |                               |           |
| 8.   | Budżet (koszt realizacji)                       | Całkowity przypuszczalny budżet projektu   |   | <b>1 000 000</b>  | 100 %                         |           |
| 9.   | Źródła finansowania projektu                    | Fundusze krajowe (budżet gminy oraz inne)  |   | Fundusze zagraniczne  |                               |           |
|  |   | <b>1 000 000</b>   | 100.00%   | -   | -                             |           |
| 10.  | Termin realizacji                               | Rok rozpoczęcia projektu   | 2009  | Rok zakończenia projektu  | 2011                          |           |

#### 4.4 Pozostałe inwestycje

|   |   |  |   |  |                               |           |
|---|---|--|---|--|-------------------------------|-----------|
| 1.  | Tytuł projektu                                  | <b>Rewitalizacja części miasta Ozimek</b>            |   | Nr zadania w Planie Rozwoju Lokalnego  |                               | <b>17</b> |
| 2.  | Koordynator                                     | Pracownicy Urzędu Gminy i Miasta w Ozimku            |   | Instytucja                             | Urząd Gminy i Miasta w Ozimku |           |
| 3.  | Cel strategiczny w ramach strategii województwa | II Zapewnienie dogodnych warunków życia w regionie   | Celu operacyjny w ramach strategii województwa        | II 5. Rewitalizacja miast i miasteczek |                               |           |
| 4.  | Zadanie w ramach strategii gminy                | -  |   |  |                               |           |
| 5.  | Nazwa Programu i nr Osi/Priorytetu w Programie  | Regionalny Program Operacyjny Województwa Opolskiego | Nr i nazwa działania i poddziałania w Osi/Priorytecie | 6.1 Rewitalizacja obszarów miejskich.  |                               |           |
| 6.  | Fundusz Strukturalny finansujący projekt        | EFRR   | Nr dziedziny interwencji Funduszy Strukturalnych      | 61                                     |                               |           |
| <p><b>7. Projekt.</b></p> <p><b>7.1 Lokalizacja projektu:</b><br/>                 W układzie administracyjnym: Ozimek, Gmina Ozimek, Województwo Opolskie<br/>                 W układzie geograficznym: Nizina Opolska</p> <p><b>7.2 Cele projektu:</b><br/>                 Cel ogólny: ożywienie obszaru miasta Ozimek dla zwiększenia atrakcyjności przestrzennej i gospodarczej<br/>                 Cel bezpośredni: poprawa zasobów infrastrukturalnych, ożywienie społeczno gospodarcze, odbudowa więzi społecznych, przywrócenie ład przestrzennego</p> <p><b>7.3 Wskaźniki projektu:</b></p> <ul style="list-style-type: none"> <li>➤ Wskaźnik produktu: zrewitalizowana powierzchnia</li> <li>➤ Wskaźnik rezultatu: poprawa bezpieczeństwa przeciwpożarowego obiektu</li> </ul> <p><b>7.4 Beneficjenci projektu:</b></p> <ul style="list-style-type: none"> <li>➤ Ostateczny: mieszkańcy miasta Ozimek</li> </ul> |   |  |   |  |                               |           |
| 8.  | Budżet (koszt realizacji)                       | Całkowity przypuszczalny budżet projektu             |   | <b>2 500 000</b>                       | 100 %                         |           |
| 9.  | Źródła finansowania projektu                    | Fundusze krajowe (budżet gminy oraz inne)            |   | Fundusze zagraniczne                   |                               |           |
|   |   | <b>375 000</b>                                       | 15,00%  | <b>2 125 000</b>                       | Max 85% (10% cross-financing) |           |
| 10.   | Termin realizacji                               | Rok rozpoczęcia projektu                             | 2008  | Rok zakończenia projektu               | 2010                          |           |



**PLAN ROZWOJU LOKALNEGO**

|  |   |   |   |   |                               |
|--|---|---|---|---|-------------------------------|
| 1.   | Tytuł projektu                                  | <b>Rekultywacja składowiska odpadów w Dylakach</b>  |   | Nr zadania w Planie Rozwoju Lokalnego                   | <b>18</b>                     |
| 2.   | Koordynator                                     | Pracownicy Urzędu Gminy i Miasta w Ozimku   |   | Instytucja  | Urząd Gminy i Miasta w Ozimku |
| 3.   | Cel strategiczny w ramach strategii województwa | III. Rozbudowa i modernizacja infrastruktury regionu  | Celu operacyjny w ramach strategii województwa        | III. 8. Systemowa gospodarka odpadami i ściekami        |                               |
| 4.   | Zadanie w ramach strategii gminy                | <i>Priorytet II</i> Ochrona środowiska naturalnego<br><i>Cel 3</i> Stworzenie kompleksowego systemu ochrony środowiska przed zagrożeniami<br><i>Program 3/1</i> Gminny program zagospodarowania odpadów |   |   |                               |
| 5.   | Nazwa Programu i nr Osi/Priorytetu w Programie  | Regionalny Program Operacyjny Województwa Opolskiego  | Nr i nazwa działania i poddziałania w Osi/Priorytecie | 4.1 Infrastruktura wodno-ściekowa i gospodarka odpadami |                               |
|  |   | 4. Ochrona środowiska   |   |   |                               |
| 6.   | Fundusz Strukturalny finansujący projekt        | Europejski Fundusz Rozwoju Regionalnego   | Nr dziedziny interwencji Funduszu                     | 44  |                               |
| <p><b>7. Projekt.</b></p> <p><b>7.1 Lokalizacja projektu:</b><br/> W układzie administracyjnym: Dylaki, Gmina Ozimek, Województwo Opolskie<br/> W układzie geograficznym: Nizina Opolska</p> <p><b>7.2 Cele projektu:</b><br/> Cel ogólny: ochrona środowiska naturalnego<br/> Cel bezpośredni: odtworzenie wartości użytkowych terenu wysypiska</p> <p><b>7.3 Wskaźniki projektu:</b></p> <ul style="list-style-type: none"> <li>➤ Wskaźnik produktu: powierzchnia zrekultywowanego składowiska odpadów</li> <li>➤ Wskaźnik rezultatu: otrzymana powierzchnia do ponownego użytku</li> </ul> <p><b>7.4 Beneficjenci projektu:</b></p> <ul style="list-style-type: none"> <li>➤ Ostateczny: mieszkańcy Gminy Ozimek</li> </ul> |   |   |   |   |                               |
| 8.   | Budżet (koszt realizacji)                       | Całkowity przypuszczalny budżet projektu  |   | <b>b.d.</b>   | 100 %                         |
| 9.   | Źródła finansowania projektu                    | Fundusze krajowe (budżet gminy oraz inne)   |   | Fundusze zagraniczne                                    |                               |
|  |   |   |   |   |                               |
| 10.  | Termin realizacji                               | Rok rozpoczęcia projektu  | 2008  | Rok zakończenia projektu                                | 2010                          |



**PLAN ROZWOJU LOKALNEGO**

|   |   |  |         |   |   |           |
|---|---|--|---------|---|---|-----------|
| 1.  | Tytuł projektu                                  | <b>Dokończenie budowy Gimnazjum i SP nr 3 w Ozimku</b>   |         | Nr zadania w Planie Rozwoju Lokalnego                 |   | <b>19</b> |
| 2.  | Koordynator                                     | Pracownicy Urzędu Gminy i Miasta w Ozimku  |         | Instytucja  | Urząd Gminy i Miasta w Ozimku   |           |
| 3.  | Cel strategiczny w ramach strategii województwa | II Zapewnienie dogodnych warunków życia w regionie   |         | Cel operacyjny w ramach strategii województwa         | II 8. Tworzenie warunków do realizacji potrzeb oświatowych i kulturalnych społeczeństwa |           |
| 4.  | Zadanie w ramach strategii gminy                | <i>Priorytet III Poprawa jakości życia</i><br><i>Cel 6 Zapewnienie wysokiego standardu edukacji</i><br><i>Program 6/2 Ukończenie rozpoczętych inwestycji oświatowych</i> |         |   |   |           |
| 5.  | Nazwa Programu i nr Osi/Priorytetu w Programie  | -  |         | Nr i nazwa działania i poddziałania w Osi/Priorytecie | -   |           |
| 6.  | Fundusz Strukturalny finansujący projekt        | -  |         | Nr dziedziny interwencji Funduszu                     | -   |           |
| <p><b>7. Projekt.</b></p> <p><b>7.1 Lokalizacja projektu:</b><br/>                 W układzie administracyjnym: Ozimek, Gmina Ozimek, Województwo Opolskie<br/>                 W układzie geograficznym: Nizina Opolska</p> <p><b>7.2 Cele projektu:</b><br/>                 Cel ogólny: poprawa stanu infrastruktury edukacyjnej<br/>                 Cel bezpośredni: dokończenie budowy pomieszczeń szkolnych</p> <p><b>7.3 Wskaźniki projektu:</b></p> <ul style="list-style-type: none"> <li>➤ Wskaźnik produktu: powierzchnia wykończonych pomieszczeń szkolnych</li> <li>➤ Wskaźnik rezultatu: liczba uczniów korzystających z oddanych pomieszczeń</li> </ul> <p><b>7.4 Beneficjenci projektu:</b></p> <ul style="list-style-type: none"> <li>➤ Ostateczny: młodzież szkolna</li> </ul> |   |  |         |   |   |           |
| 8.  | Budżet (koszt realizacji)                       | Całkowity przypuszczalny budżet projektu   |         | <b>1 500 000</b>                                      | 100.00%   |           |
| 9.  | Źródła finansowania projektu                    | Fundusze krajowe (budżet gminy oraz inne)  |         | Fundusze zagraniczne                                  |   |           |
|   |   | <b>1 500 000</b>   | 100.00% | -   | -   |           |
| 10.   | Termin realizacji                               | Rok rozpoczęcia projektu   | 2008    | Rok zakończenia projektu                              | 2009  |           |

**PLAN ROZWOJU LOKALNEGO**

|  |   |  |   |  |                               |           |
|--|---|--|---|--|-------------------------------|-----------|
| 1.   | Tytuł projektu                                  | <b>Termomodernizacja Gimnazjum i SP nr 3 w Ozimku</b>  |   | Nr zadania w Planie Rozwoju Lokalnego            |                               | <b>20</b> |
| 2.   | Koordynator                                     | Pracownicy Urzędu Gminy i Miasta w Ozimku  |   | Instytucja                                       | Urząd Gminy i Miasta w Ozimku |           |
| 3.   | Cel strategiczny w ramach strategii województwa | III Rozbudowa i modernizacja infrastruktury regionu  | Celu operacyjny w ramach strategii województwa        | III 2. Zapewnienie bezpieczeństwa energetycznego |                               |           |
| 4.   | Zadanie w ramach strategii gminy                | <i>Priorytet III</i> Poprawa jakości życia<br><i>Cel 7</i> Poprawa warunków mieszkaniowych oraz stanu technicznego zasobów gminnych<br><i>Program 7/4</i> Poprawa stanu technicznego zasobów gminnych oraz realizacja programu termomodernizacyjnego |   |  |                               |           |
| 5.   | Nazwa Programu i nr Osi/Priorytetu w Programie  | Regionalny Program Operacyjny Województwa Opolskiego   | Nr i nazwa działania i poddziałania w Osi/Priorytecie | 4.3 Ochrona powietrza, odnawialne źródła energii |                               |           |
|  |   | 4. Ochrona środowiska  |   |  |                               |           |
| 6.   | Fundusz Strukturalny finansujący projekt        | EFRR   | Nr dziedziny interwencji Funduszu                     | 47   |                               |           |
| <b>7. Projekt.</b><br><b>7.1 Lokalizacja projektu:</b><br>W układzie administracyjnym: Ozimek, Gmina Ozimek, Województwo Opolskie<br>W układzie geograficznym: Nizina Opolska<br><br><b>7.2 Cele projektu:</b><br>Cel ogólny: poprawa jakości powietrza<br>Cel bezpośredni: zmniejszenie zużycia energii w sektorze publicznym<br><br><b>7.3 Wskaźniki projektu:</b><br>> Wskaźnik produktu: powierzchnia poddana termomodernizacji<br>> Wskaźnik rezultatu: oszczędność energetyczna budynku<br><br><b>7.4 Beneficjenci projektu:</b><br>> Ostateczny: Gmina Ozimek |   |  |   |  |                               |           |
| 8.   | Budżet (koszt realizacji)                       | Całkowity przypuszczalny budżet projektu   |   | <b>4 000 000</b>                                 | 100.00%                       |           |
| 9.   | Źródła finansowania projektu                    | Fundusze krajowe (budżet gminy oraz inne)  |   | Fundusze zagraniczne                             |                               |           |
|  |   | <b>600 000</b>   | 15% <sup>s</sup>                                      | <b>3 400 000</b>                                 | 85%                           |           |
| 10.  | Termin realizacji                               | Rok rozpoczęcia projektu   | 2008  | Rok zakończenia projektu                         | 2009                          |           |

## 5. Powiązanie projektów z innymi działaniami realizowanymi na terenie Gminy Ozimek

Plan Rozwoju Lokalnego jest dokumentem, który pozwala na zdefiniowanie i uporządkowanie potrzeb społeczności lokalnej w zakresie ładu społecznego, ekologicznego, gospodarczego oraz infrastrukturalnego.

Wszystkie zadania i plany rozwoju Gminy wynikają z założeń dokumentów określających kierunki rozwoju zarówno Gminy i Miasta Ozimek – Strategia Rozwoju Gminy Ozimek na lata 2003 - 2015, jak i Powiatu Opolskiego - Strategia Rozwoju Wspólnoty Opolskiej, Powiatowy Program Ochrony Środowiska oraz Województwa Opolskiego – Strategia Rozwoju Województwa Opolskiego. Otoczenie tymi jednostkami ma duży wpływ na wykorzystanie szans rozwojowych najmniejszej z nich czyli Gminy. Wynika to z dużego bezpośredniego oddziaływania gospodarki województwa i powiatu na procesy zachodzące w gminach.

W okresie objętym dotychczas obowiązującym Planem Rozwoju Lokalnego, w Gminie Ozimek podjęto kompleksowe działania mające na celu wielokierunkowy rozwój i poprawę wizerunku Gminy. Działania zaplanowane w ramach Planu Rozwoju Lokalnego na kolejne lata są kontynuacją rozpoczętego przed laty procesu.

Działania w obszarze gospodarki komunalnej:

- zrealizowane: budowa kanalizacji sanitarnej: Antoniów II etap, Dylaki – Antoniów;
- planowane: budowa kanalizacji sanitarnej Szczedrzyk, Krasiejów, Ozimek – Nowa Schodnia, Dylaki, Biestrzynnik, Pustków, Schodnia, Krzyżowa Dolina, Grodziec, Chobie, Mnichus; modernizacja istniejących wylotów kanalizacji deszczowej na terenie Ozimka

Działania w obszarze infrastruktury drogowej i ciągów pieszych:

- zrealizowane:- modernizacja ulic: Pustki i Rzecznej w Kasiejowie, Długiej i Opolskiej w Schodni, Częstochowskiej II w Groźcu, Dłuskiego i Mickiewicza w Ozimku, Zielonej w Szczedrzyku, Szymona w Dylakach
  - budowa/remont chodników: Częstochowska (od Korczaka do Słowackiego) i Dłuskiego w Ozimku
- planowane: - remont ulic: Słowackiego i Leśnej w Ozimku; 1-go maja i Rzecznej w Krasiejowie

Działania w obszarze infrastruktury turystyczno - sportowej i kulturalnej:

- zrealizowane:- termomodernizacja i remont Domu Kultury w Ozimku
- planowane: - utworzenie Regionalnego Centrum Turystycznego „Dolina Małej

Panwi”; budowa krytej pływalni w ramach ośrodka leczniczo – rehabilitacyjnego; budowa wielofunkcyjnych boisk w Szczedrzyku wraz z zapleczem; remont i przebudowa budynku Domu Kultury w Ozimku

Działania w obszarze infrastruktury oświatowej:

- zrealizowane:- dokończenie budowy Szkoły Podstawowej i Gimnazjum w Ozimku wraz z halą sportową i boiskami oraz zagospodarowaniem terenu; remont szkoły oddziału „0” w SP w Krasiejowie i termomodernizacja szkoły; termomodernizacja Szkoły Podstawowej Szczedrzyk
- planowane: - dokończenie budowy Gimnazjum i SP 3 w Ozimku; termomodernizacja Gimnazjum i SP 3 w Ozimku

## 6. Oczekiwane wskaźniki osiągnięć Planu Rozwoju Lokalnego

Ze względu na swój planistyczny charakter Plan Rozwoju Lokalnego jest dokumentem gromadzącym wszystkie planowane do realizacji w określonej perspektywie czasowej zadania, zarówno inwestycyjne jak i nieinwestycyjne. Stopień zaawansowania prac nad poszczególnymi zadaniami, ich czasowa zgodność z harmonogramem, a także jakość wykonania są jednymi z ważniejszych wskaźników, które pozwolą na ocenę ich realizacji.

**Tabela 14: Wskaźniki produktu dla Planu Rozwoju Lokalnego Gminy i Miasta Ozimek**

| Wskaźnik produktu   | Jednostka miary |
|---|-----------------|
| Długość dróg gminnych o zmodernizowanej powierzchni                   | km              |
| Długość nowej sieci kanalizacyjnej                                    | km              |
| Liczba zmodernizowanych obiektów infrastruktury kulturowej            | Szt.            |
| Liczba termomodernizowanych budynków                                  | Szt.            |
| Liczba zmodernizowanych obiektów infrastruktury rekreacyjno-sportowej | Szt.            |

**Źródło: Opracowanie Progress Consulting Sp. z o.o.**

**Tabela 15 Wskaźniki rezultatu dla Planu Rozwoju Lokalnego Gminy i Miasta Ozimek**

| <b>Wskaźnik rezultatu</b>  | <b>Jednostka miary</b> |
|--|------------------------|
| Wskaźnik powierzchni dróg objętych modernizacją i ulepszeniem nawierzchni  | %                      |
| Ilość gospodarstw domowych podłączonych do sieci kanalizacyjnej  | Szt.                   |
| Liczba imprez i wydarzeń kulturalnych odbywających się w zmodernizowanych budynkach infrastruktury kulturowej            | Szt.                   |
| Liczba termomodernizowanych budynków   | Szt.                   |
| Liczba imprez i wydarzeń kulturalnych odbywających się w zmodernizowanych obiektach infrastruktury rekreacyjno-sportowej | Szt.                   |

**Źródło: Opracowanie Progress Consulting Sp. z o.o.**

## 7. Plan finansowy na lata 2007 – 2013

Poniższa tabela zawiera plan finansowej realizacji zadań na lata 2007-2013.

| <b>Lp</b> | <b>Nazwa inwestycji</b>  | <b>Koszt inwestycji</b> | <b>Lata realizacji</b> |
|-----------|--|-------------------------|------------------------|
| 1         | Utworzenie Regionalnego Centrum Turystycznego „Dolina Małej Panwi”   | 7.500.000,00            | 2008-2010              |
| 2         | Budowa krytej pływalni w ramach ośrodka leczniczo-rehabilitacyjnego  | 10.400.000,00           | 2008-2011              |
| 3         | Modernizacja stadionu sportowego w Ozimku  | 800.000                 | 2009                   |
| 4         | Budowa wielofunkcyjnych boisk w Szczedrzyku wraz z zapleczem   | 400.000,00              | 2008                   |
| 5         | Remont i przebudowa budynku Domu Kultury w Ozimku  | 4.300.000,00            | 2008-2011              |
| 6         | „Remont ulicy Słowackiego i Leśnej w Ozimku”   | 1.000.000,00            | 2008-2009              |
| 7         | „Remont ulicy 1-go maja w Krasiejowie”   | 1.000.000,00            | 2008-2009              |
| 8         | Remont ul. Rzecznej w Krasiejowie  | 220.000,00              | 2008-2009              |
| 9         | „Budowa kanalizacji sanitarnej w Dylakach”   | 18.000.000,00           | 2008-2010              |
| 10        | Budowa kanalizacji sanitarnej w Biestrzynniku  | 11.000.000,00           | 2008-2010              |
| 11        | „Budowa kanalizacji sanitarnej w Szczedrzyku z tranzytem przez Pustków Schodnię – do oczyszczalni „Antoniów” | 24.000.000,00           | 2008-2010              |
| 12        | Budowa kanalizacji sanitarnej w Krasiejowie  | 24.650.000,00           | 2011-2013              |
| 13        | Budowa kanalizacji w m. Schodnia, Pustków, cz.Ozimka i Nowej Schodni   | 31.000.000,00           | 2011-2013              |
| 14        | Budowa kanalizacji sanitarnej w Krzyżowej Dolinie  | 7.500.000,00            | 2014-2015              |
| 15        | Budowa kanalizacji sanitarnej w Groźcu, Chobiu, Mnichusie  | 25.500.000,00           | 2014-2015              |
| 16        | Modernizacja istniejących wylotów kanalizacji deszczowej na terenie Ozimka                                   | 1.000.000,00            | 2009-2011              |
| 17        | „Rewitalizacja części miasta Ozimka”   | 2.500.000,00            | 2008-2010              |
| 18        | Rekultywacja składowiska odpadów w Dylakach  | b.d.                    | 2008-2010              |
| 19        | Dokończenie budowy Gimnazjum i SP nr 3 w Ozimku  | 1.500.000,00            | 2008-2009              |
| 20        | Termomodernizacja Gimnazjum i SP nr 3 w Ozimku   | 4.000.000,00            | 2008-2009              |

**Źródło: Urząd Gminy i Miasta w Ozimku, październik 2007**

## 8. System wdrażania

Programu Rozwoju Gminy Ozimek na lata 2004-2006 jest uszczegółowieniem priorytetów i celów strategicznych określonych w Strategii Rozwoju Gminy Ozimek na lata 2001- 2015. Plan przedstawia zatem konkretne i określone kwotowo zadania, których realizacja przyczyni się do stworzenia możliwie najlepszych warunków dla dynamicznego rozwoju gospodarczego i zapewnienia korzystnych warunków życia mieszkańców.

Realizacja niektórych zadań umieszczonych w Planie Rozwoju Lokalnego, odbywać się będzie przy wsparciu środków pochodzących z Unii Europejskiej oraz budżetu państwa.

Ustalone do realizacji zadania wdrażane będą przez Gminę Ozimek reprezentowaną przez Burmistrza przy pomocy jednostek organizacyjnych Gminy.

Schemat realizacji Programu Rozwoju Gminy Ozimek na lata 2007-2013:

I. Etap programowania:

- Przyjęcie założeń do Programu.
- Powołanie zespołów do opracowania projektu Programu.

II. Etap budowy projektu Programu:

- Opracowanie propozycji projektu przez zespoły robocze.
- Konsultacje społeczne: na posiedzeniach Rad Sołeckich, na spotkaniach konsultacyjnych z mieszkańcami.

III. Etap zatwierdzania Programu:

- Opracowanie ostatecznej wersji projektu Programu.
- Zatwierdzenie projektu przez Radę Miejską.

IV. Etap realizacji Programu:

- Coroczne zabezpieczenie środków w budżecie Gminy.
- Bilansowanie środków finansowych na poszczególne zadania.
- Aktualizacja zadań inwestycyjnych.
- Realizacja zadań, w tym:
  - przygotowanie dokumentacji projektowej;

- składanie wniosków aplikacyjnych o dofinansowanie ze środków EFRR;
- realizację inwestycji zgodnie z określonymi wymogami;
- monitorowanie i raportowanie wydatków i efektów rzeczowych projektu;
- przedkładanie Radzie Gminy raportów i informacji z przebiegu realizacji zadań umieszczonych w Planie Rozwoju Lokalnego.

## **9. Sposoby monitorowania, oceny i komunikacji społecznej**

### **9.1. System monitorowania Planu Rozwoju Lokalnego**

Stopień realizacji zadań inwestycyjnych, osiągnięcie planowanych wskaźników produktów i rezultatów założonych w Planie Rozwoju Lokalnego poddany będzie procesowi kontroli. Prowadzony monitoring będzie służył przede wszystkim do:

- oceny zaawansowania realizacji poszczególnych projektów inwestycyjnych;
- oceny efektywności wykorzystania środków zarówno ze źródeł wewnętrznych jak i zewnętrznych;
- oceny zgodności rezultatów i produktów projektu z założonymi celami.

Wielokierunkową kontrolę wewnętrzną mają zapewnić następujące podmioty:

- Rada Miejska;
- Rady Sołeckie;
- mieszkańcy Gminy i Miasta Ozimek.

Każdego roku, wydelegowany do tego pracownik Urzędu Miasta i Gminy będzie przygotowywał raport z realizacji zadań umieszczonych w Planie Rozwoju Lokalnego. Raport ten będzie podstawą do uszczegółowienia zaplanowanych na kolejny rok zadań. W opracowaniu tym znajdują się informacje o stopniu zaawansowania prac w zakresie poszczególnych zadań.

### **9.2 Sposoby oceny Planu Rozwoju Lokalnego**

Plan Rozwoju Lokalnego będzie oceniany przede wszystkim pod kątem skuteczności. Będzie ona dwupoziomowa, co oznacza, że w pierwszej kolejności oceniane

będą indywidualne zadania, a następnie cały plan.

Na każdą ocenę, składać się będą następujące czynniki:

- zgodność realizowanych zadań/planu z harmonogramem rzeczowo-finansowym;
- stopień osiągnięcia założonych wskaźników;
- jakość wykonania zadań/planu.

Bieżąca ocena realizacji zadań pozwoli na zidentyfikowanie ewentualnych trudności, a następnie dokonanie zmian w zapisach Planu Rozwoju Lokalnego, które pozwolą na ich wyeliminowanie.

### **9.3. Public Relations Planu Rozwoju Lokalnego**

Gwarantem osiągnięcia zaplanowanych w ramach Planu Rozwoju Lokalnego efektów jest prawidłowa i intensywna komunikacja z otoczeniem. Komunikację taką ma zapewnić narzędzie zwane Public Relations Planu Rozwoju Lokalnego.

Plan Rozwoju Lokalnego, jego idea i sens powstania powinny być znane wszystkim zainteresowanym podmiotom, w tym pracownikom Urzędu Gminy i Miasta, mieszkańcom Gminy i Miasta Ozimek, a także podmiotom istniejącym bądź działającym na tymże terenie.

Skuteczność rozdystrybuowania informacji o Planie Rozwoju Lokalnego zależeć będzie głównie od kanałów i narzędzi jakie zostaną wykorzystane w tym procesie. Należą do nich:

- udostępnienie treści Planu Rozwoju Lokalnego wszystkim zainteresowanym podmiotom w różnych formach: publikacji papierowej, na stronie internetowej Urzędu Gminy i Miasta, do wglądu w Urzędzie Gminy i Miasta;
- regularne informowanie społeczeństwa, organizacji pozarządowych i innych podmiotów działających na terenie Gminy Ozimek o etapach realizacji i poziomie zaawansowania w realizacji zarówno poszczególnych zadań Planu Rozwoju Lokalnego jak i całego dokumentu poprzez: informacje w prasie lokalnej, na stronie internetowej;
- oznaczanie obiektów, miejsc, elementów infrastruktury, która powstała w wyniku realizacji Planu Rozwoju Lokalnego.



## **Indeks tabel**

|   |    |
|---|----|
| Tabela 1: Gleby wg typu.....  | 9  |
| Tabela 2: Obiekty zbiorowego zakwaterowania.....  | 21 |
| Tabela 3: Szacunkowa emisja zanieczyszczeń pochodząca z transportu samochodowego na terenie gminy Ozimek..... | 26 |
| Tabela 4: Ładunki zanieczyszczeń (kg/rok) w ściekach po oczyszczeniu - Antoniów.....                          | 29 |
| Tabela 5: Ładunki zanieczyszczeń (kg/rok) w ściekach po oczyszczeniu – Dylaki .....                           | 29 |
| Tabela 6: Drogi należące do innych zarządców dróg.....  | 34 |
| Tabela 7: Struktura własności gruntów w Gminie Ozimek (ha).....   | 36 |
| Tabela 8: Struktura własności budynków mieszkalnych w Gminie Ozimek (2006).....                               | 37 |
| Tabela 9. Wykaz zabytków w rejestrze zabytków nieruchomości na terenie gminy Ozimek .....                     | 38 |
| Tabela 10: Liczba uczniów w placówkach oświatowych w roku szkolnym 2006/2007....                              | 51 |
| Tabela 11: Kluby sportowe działające na terenie Gminy Ozimek.....   | 53 |
| Tabela 12: Przyczyny korzystania z pomocy społecznej na przestrzeni lat 2005-2006.....                        | 57 |
| Tabela 13. Struktura osób bezrobotnych w Gminie Ozimek na koniec 2006 roku.....                               | 60 |
| Tabela 14: Wskaźniki produktu dla Planu Rozwoju Lokalnego Gminy i Miasta Ozimek..                             | 84 |
| Tabela 15 Wskaźniki rezultatu dla Planu Rozwoju Lokalnego Gminy i Miasta Ozimek...                            | 85 |

## **Indeks rysunków**

|  |    |
|--|----|
| Rysunek 1: Ozimek w Powiecie opolskim.....                                       | 6  |
| Rysunek 2: Obiekty turystyczne na terenie Gminy Ozimek.....                      | 14 |
| Rysunek 3: Królewska Huta Małapanew w Ozimku w pierwszej połowie XIX wieku ..... | 16 |
| Rysunek 4: Wiszący most żeliwny na terenie Huty "Małapanew".....                 | 17 |
| Rysunek 5: Lokalizacja wykopalisk w Krasiejowie.....                             | 18 |
| Rysunek 6: Ekspozaty w Muzeum Paleontologicznym w Krasiejowie.....               | 19 |
| Rysunek 7: Przebieg tras rowerowych nr 18 i 19.....                              | 20 |
| Rysunek 8: Główne szlaki komunikacyjne biegnące przez Gminę Ozimek.....          | 35 |

## **Indeks wykresów**

|  |    |
|--|----|
| Wykres 1: Odsetek gruntów rolnych ze względu na pochodzenie geologiczne.....     | 8  |
| Wykres 2: Lasy wg przeznaczenia.....   | 12 |
| Wykres 3: Liczba podmiotów gospodarczych zarejestrowanych w rejestrze REGON..... | 41 |
| Wykres 4: Podmioty gospodarcze w 2006 roku .....                                 | 42 |
| Wykres 5: Gospodarstwa rolne wg powierzchni użytków rolnych.....                 | 43 |

|  |    |
|--|----|
| Wykres 6: Powierzchnia użytków rolnych (ha).....                                   | 44 |
| Wykres 7: Ludność wg faktycznego miejsca zamieszkania.....                         | 45 |
| Wykres 8: Ruch naturalny ludności.....   | 46 |
| Wykres 9: Struktura ludności wg wieku.....   | 46 |
| Wykres 10: Migracje na pobyt stały gminne wg typu i kierunku.....                  | 47 |
| Wykres 11: Zasoby mieszkaniowe wg form własności.....                              | 48 |
| Wykres 12: Nowe budynki oddane do użytkowania.....                                 | 49 |
| Wykres 13: Liczba dzieci uczęszczających do placówek oświatowych w Gminie Ozimek.. | 52 |
| Wykres 14: Zdarzenia przestępcze wg kategorii.....                                 | 56 |
| Wykres 15. Liczba osób pracujących i bezrobotnych w gminie Ozimek.....             | 59 |
| Wykres 16. Struktura bezrobocia w gminie Ozimek.....                               | 60 |