














legenda :

-  jezdni i zjazdy z kostki beton. Atena gr 8cm koloru szarego na podbudowie z kr. łamanego gr 20cm
-  chodnik przyjezdniowy z płyt beton. 50*50*7cm i kostki granitowej o wys. 6cm na podbud. z kr.
-  plac wielofunkcyjny z wystawa z płyt beton. 50*50*7cm, z kostki granitowej 6cm czerwonej i kostki beton. 8cm Troja brązowej
-  linia krawężnika obniżonego do poziomu +5cm
-  linia krawężnika obniżonego do poziomu +2cm
-  projekt. rzędne niwelety jezdni i terenu
-  projekt. wpusty uliczne
-  ciąg odwodnienia liniowego
-  granica opracowania
-  projekt. przyłącze do kan. deszczowej
-  projekt. kabel zasilania oświetlenia
-  projekt. przepusty rurowe
-  projekt. słupy i oprawy "parkowe" - wg proj. architektury

Pracownia Projektowa "DROGMAD"			
45 -089 Opole, ul. Konsularna 1, tel. 077/441-44-47			
Projekt Zagospodarowania Terenu			
TEMAT:	TREŚĆ RYSUNKU:		
PROJEKT BUDOWLANY	PLAN		
remontu i przebudowy	ZBIORCZY		
ulicy Hutniczej wraz z	skala 1 : 500		
elewacją bramy wjazdowej	PROJEKTANT: inż. J.Król		
dz.nr : 390/1, 390/2 , 370/7 , 370/15	upraw. Bud. Nr ewid. 53/91/Op		
k.m. , obręb Ozimek	PROJEKTANT: inż. A.Zwoźniak		
ADRES:	upraw. Bud. Nr ewid. 267/87/Op		
46-040 Ozimek, ulica Hutnicza	PROJEKTANT: inż. A.Kulejewski		
INWESTOR: Gmina Ozimek	BRANŻA:	NR UMOWY:	DATA:
46-040 Ozimek, ul. J. Dzierżonia 4b	drogi	N- 17/2008	11. 2008r.
			NR RYS.
			ZD. 13