












legenda :

-  jezdni i zjazdy z kostki beton. Atena gr 8cm koloru szarego na podbudowie z kr. łamanego gr 20cm
-  chodnik przyjezdniowy z płyt beton. 50*50*7cm i kostki granitowej o wys. 6cm na podbud. z kr.
-  plac wielofunkcyjny z wystawa z płyt beton. 50*50*7cm, z kostki granitowej 6cm czerwonej i kostki beton. 8cm Troja brązowej
-  linia krawężnika obniżonego do poziomu +5cm
-  linia krawężnika obniżonego do poziomu +2cm
-  projekt. rzędne niwelety jezdni i terenu
-  projekt. wpusty uliczny żeliwny C250 301*515 z zawiasem i wkładką tłumiącą z rury 425mm.
-  ciąg odwodnienia liniowego szer. 100mm z kratą żeliwną w kl. obc. C250.
-  granica opracowania
-  projekt. przyłącze do kan. deszczowej
-  projekt. stu. rew. z rury karbowanej teleskop. Dz425 z kintą połączeniową i włazem żeliwnym kl. D400 do rury teleskopowej.

Pracownia Projektowa "DROGMAD"			
45 -089 Opole, ul. Konsularna 1, tel. 077/441-44-47			
Projekt Zagospodarowania Terenu			
TEMAT: PROJEKT BUDOWLANY remontu i przebudowy ulicy Hutniczej wraz z elewacją bramy wjazdowej dz.nr : 390/1, 390/2 , 370/7 , 370/15 k.m. , obręb Ozimek		TREŚĆ RYSUNKU: Plan sytuacyjny odwodnienia skala 1 : 500	
ADRES: 46-040 Ozimek, ulica Hutnicza		PROJEKTANT: inż. J. Król upraw. Bud.Nr ewid. 34/77/Op	
INWESTOR: Gmina Ozimek 46-040 Ozimek, ul. J. Dzierżonia 4b		BRANŻA: drogi	NR UMOWY: N- 17/2008
		DATA: 11. 2008r.	NR RYS. ZD. 1.2