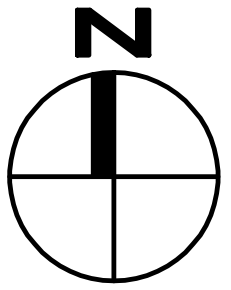


PROJEKT ZAGOSPODAROWANIA TERENU  
 ULICA HUTNICZA W OZIMKU  
 SKALA 1:500



LEGENDA:

istniejące budynki



granica opracowania



miejsca postojowe



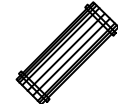
m. p. dla os. niepełnosprawnych



odwodnienie liniowe



ławka



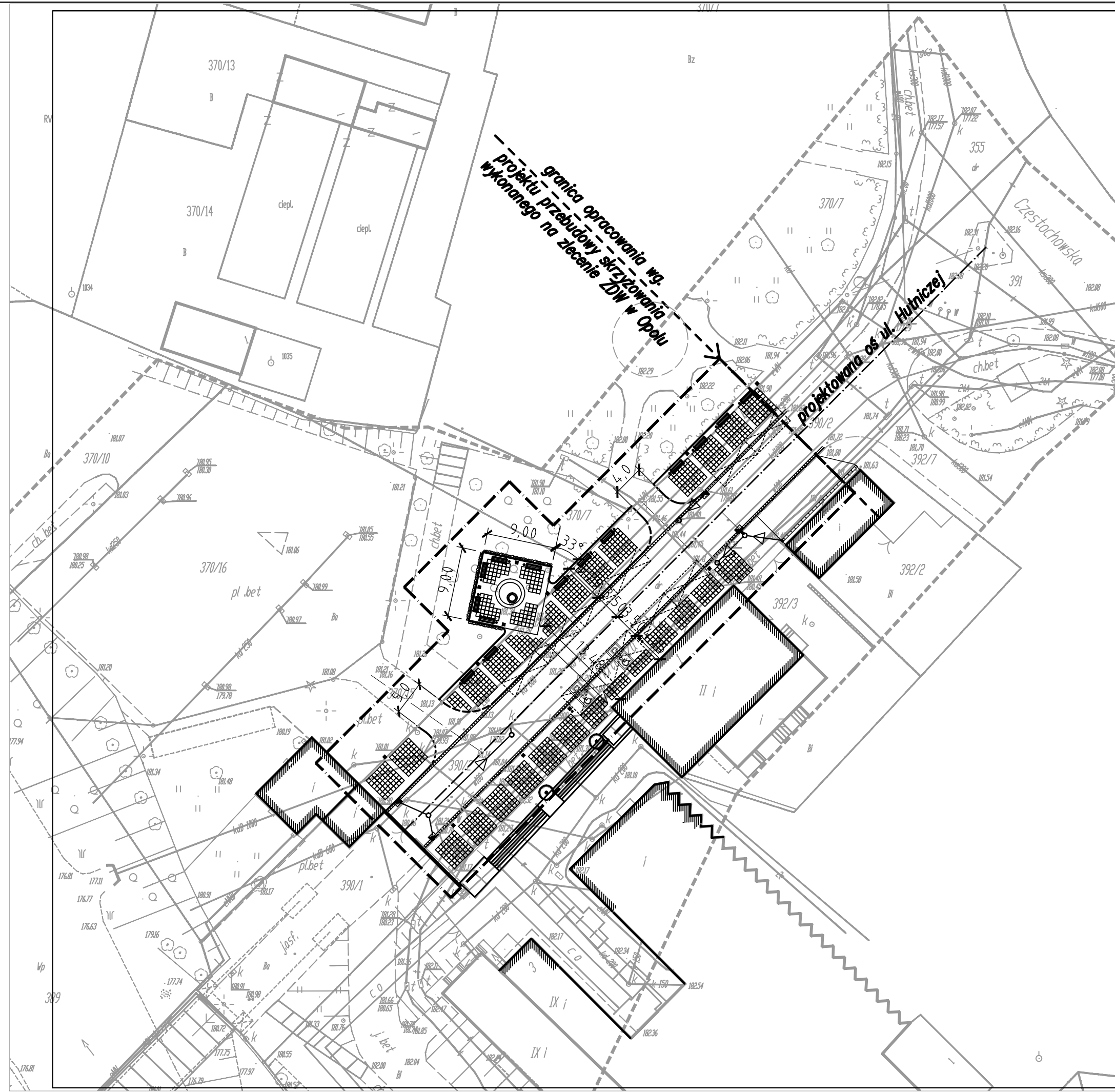
kosz na śmieci



latarnia



zieleni



Projekt zagospodarowania terenu

JEDNOSTKA PROJEKTOWA	<b>DROGMAD</b>			
OBJEKT	Ulica Hutnicza w Ozimku			
ADRES	Osiedle, ul. Hutnicza			
INWESTOR	Urząd Gminy w Ozimku	DATA	10-2008	
TEMAT	Projekt zagospodarowania terenu	SKALA	1:500	
PROJEKTANT	inż. ADAM KULEWSKI	NR UPN	POSP	RYL. ABL.
PROJEKTANT	mgr inż. arch. MAREK WALA	34/77/07	12/0708/08	<b>1 A</b>